

Program hospodárskeho a sociálneho rozvoja obce **Čechynce**

2014-2022

Aktualizácia (2020)



Obsah

Úvod.....	3
1 Zámer spracovania PHSR	5
2 Harmonogram spracovania PHSR	8
3 Východiskové koncepčné dokumenty.....	10
4 Analytická časť.....	12
4.1 Analýza vnútorného prostredia	14
4.1.1 História obce.....	14
4.1.2 Geografické vymedzenie	15
4.1.3 Pôdny fond	16
4.1.4 Demografické zdroje	18
4.1.5 Vierovyznanie	22
4.1.6 Národnosť.....	22
4.1.7 Vzdelanie	23
4.1.8 Administratívne kapacity obce	24
4.1.9 Sociálna infraštruktúra	24
4.1.10 Kultúrny a spoločenský život	25
4.1.11 Mimovládny sektor.....	26
4.1.12 Podnikateľský sektor	26
4.1.13 Bytový fond.....	27
4.1.14 Cestovný ruch	27
4.1.15 Ekonomicky aktívne obyvateľstvo.....	28
4.1.16 Technická infraštruktúra	28
4.2 Analýza vonkajšieho prostredia.....	29
4.3 SWOT	34
4.4 Zhodnotenie hlavných disparít a faktorov rozvoja.....	36
5 Strategická časť	38
5.1 Vízia rozvoja územia obce Čechynce	38
5.2 Strategický cieľ.....	40
6 Programová časť.....	42



6.1 Opatrenia a projekty vrátane ich priradenia k jednotlivým prioritám	43
6.2 Súbor ukazovateľov výsledkov a dosahov	45
7 Realizačná časť	51
7.1 Východiská a popis úloh jednotlivých partnerov pri realizácii	51
7.2 Popis postupov organizačného a inštitucionálneho zabezpečenia realizácie PHSR	52
7.3 Stručný popis komunikačnej stratégie	53
7.4 Systém monitorovania a hodnotenia	53
7.5 Akčný plán na obdobie dvoch rokov	54
8 Finančná časť.....	57
8.1 Indikatívny finančný plán na celú realizáciu PHSR	58
8.2 Model viaczdrojového financovania jednotlivých projektov	59
8.3 Systém hodnotenia a zaraďovania projektov do financovania	60
Záverečná časť.....	62



Úvod

Formulár Ú 1 – Hlavička dokumentu PHSR

Názov	Program hospodárskeho a sociálneho rozvoja obce Čechynce na roky 2014 - 2022
Územné vymedzenie:	Nitriansky kraj, okres Nitra, obec Čechynce
Územný plán obce schválený:	áno
Dátum schválenia PHSR	26.06.2015
Dátum aktualizácie PHSR	2.12.2020
Dátum platnosti:	26.06.2015 – 31.12.2022
Verzia:	2.0
Publikovaný verejne:	26.06.2015

Zdroj: vlastné spracovanie

Dokument „Program hospodárskeho a sociálneho rozvoja obce Čechynce na roky 2014-2022“ (ďalej len PHSR) je strednodobý strategický dokument, ktorý na základe analýzy hospodárskeho a sociálneho rozvoja obce stanovuje jeho strategické ciele a priority rozvoja. PHSR je základným programovým dokumentom podpory regionálneho rozvoja na lokálnej úrovni. Je prostriedkom na napĺňanie vízie ďalšieho smerovania rozvoja obce. Prostredníctvom PHSR a jeho aktualizáciou sa uskutočňuje podpora rozvoja na úrovni miestnej samosprávy s dôrazom na sociálnu, hospodársku a environmentálnu oblasť.

Program hospodárskeho a sociálneho rozvoja obce Čechynce je otvoreným dokumentom zabezpečujúcim kontinuitu rozvoja, ktorý sa počas jeho platnosti môže podľa potreby upravovať, dopĺňať a aktualizovať v súlade s použitou metodikou a jeho platnosť je schválená obecným zastupiteľstvom.

PHSR obce Čechynce je založený najmä na kvalitných a overených dátach, rovnako je v súlade s udržateľným využívaním hodnôt a zdrojov daného územia a zároveň je vyjadrením vízie v konkrétnych opatreniach a aktivitách s výhľadom na obdobie 2021-2022.



Formulár Ú 5 - Osnova PHSR

1 Zámer spracovania PHSR	Zdôvodnenie zámeru vypracovania PHSR obce Čechynce
2 Harmonogram spracovania PHSR	Harmonogram vypracovania PHSR obce a jeho jednotlivých častí
3 Východiskové koncepcné dokumenty	Zoznam východiskových koncepcných dokumentov použitých pri zostavovaní PHSR obce
4 Analytická časť	4.1 Analýza vnútorného prostredia 4.2 Analýza vonkajšieho prostredia 4.3 SWOT analýza 4.4 Zhodnotenie hlavných disparít a faktorov rozvoja
5 Strategická časť	5.1. Vízia rozvoja územia 5.2. Strategický cieľ
6 Programová časť	6.1. Opatrenia a projekty vrátane ich priradenia k jednotlivým prioritám 6.2. Súbor ukazovateľov výsledkov a dosahov
7 Realizačná časť	7.1. Východiská a popis úloh jednotlivých partnerov pri realizácii 7.2. Popis postupov inštitucionálneho a organizačného zabezpečenia realizácie PHSR 7.3. Stručný popis komunikačnej stratégie 7.4. Systém monitorovania a hodnotenia 7.5. Akčný plán na obdobie dvoch rokov
8 Finančná časť	8.1. Indikatívny finančný plán na celú realizáciu PHSR 8.2. Model viaczdrojového financovania jednotlivých projektov 8.3. Systém hodnotenia a zaraďovania projektov do financovania
Záverečná časť	Schválenie a zverejnenie PHSR.
Prílohy	Príloha č. 1 - Zoznam členov riadiaceho tímu a pracovnej skupiny Príloha č. 2- Zoznam skratiek použitých v PHSR Príloha č. 3 - Akčný plán na roky 2021-2022 Príloha č. 4 – Formuláre

Zdroj: vlastné spracovanie



1 Zámer spracovania PHSR

S cieľom komplexného smerovania rozvoja obce Čechynce, iniciovali jej predstavitelia spracovanie a neskôr aktualizáciu PHSR na roky 2014-2022. Ustanovený riadiaci tím zostavil zámer spracovania PHSR a ten bol schválený Obecným zastupiteľstvom dňa 13.02.2015.

Tabuľka č. Ú 2 – Zámer spracovania PHSR

Zámer spracovania PHSR											
Názov dokumentu	Program hospodárskeho a sociálneho rozvoja obce Čechynce na roky 2014-2022										
Forma spracovania	Spracovanie PHSR bude vykonávať obec v partnerstve s poradenskou spoločnosťou, ktorá bude koordinovať proces tvorby PHSR a zabezpečovať dodržiavanie metodických postupov.										
Riadenie procesu spracovania	<p>Proces spracovania bude manažovaný prostredníctvom riadiaceho tímu, v ktorom bude mať vedúcu úlohu starosta obce Čechynce pán Róbert Kupeček. Asistovať pri spracovaní PHSR budú experti z externého prostredia – Ing. Tomáš Galbavý a Ing. Ondrej Hanušovský, ktorí sú odborníkmi v oblasti rozvoja vidieka.</p> <p>Do procesu spracovania budú zapojení členovia pracovnej skupiny, ktorí budú zastávať rôzne úlohy v súlade s metodikou spracovania PHSR. Členmi pracovnej skupiny sú:</p> <table border="1"><thead><tr><th colspan="3">Zoznam členov pracovnej skupiny</th></tr><tr><th>Titul, Meno, Priezvisko</th><th>Funkcia v obci/organizácia</th><th>Funkcia v pracovnom zaradení do procesu spracovania PHSR</th></tr></thead><tbody><tr><td> </td><td> </td><td> </td></tr></tbody></table>		Zoznam členov pracovnej skupiny			Titul, Meno, Priezvisko	Funkcia v obci/organizácia	Funkcia v pracovnom zaradení do procesu spracovania PHSR			
Zoznam členov pracovnej skupiny											
Titul, Meno, Priezvisko	Funkcia v obci/organizácia	Funkcia v pracovnom zaradení do procesu spracovania PHSR									



	<table border="1"><tr><td>Dalibor Čery</td><td>Komisia pre ochranu verejného záujmu</td><td>Koordinátor strategickej časti PHSR</td></tr><tr><td>Ing. Andrej Kupecsek, PhD.</td><td>Komisia pre rozvoj kultúry a športu</td><td>Koordinátor programovej časti PHSR</td></tr><tr><td>Koišová Martina</td><td>Ekonomka obce</td><td>Koordinátor finančnej časti PHSR</td></tr></table>	Dalibor Čery	Komisia pre ochranu verejného záujmu	Koordinátor strategickej časti PHSR	Ing. Andrej Kupecsek, PhD.	Komisia pre rozvoj kultúry a športu	Koordinátor programovej časti PHSR	Koišová Martina	Ekonomka obce	Koordinátor finančnej časti PHSR
Dalibor Čery	Komisia pre ochranu verejného záujmu	Koordinátor strategickej časti PHSR								
Ing. Andrej Kupecsek, PhD.	Komisia pre rozvoj kultúry a športu	Koordinátor programovej časti PHSR								
Koišová Martina	Ekonomka obce	Koordinátor finančnej časti PHSR								
	<p>Členovia pracovnej skupiny a riadiacej skupiny budú navzájom spolupracovať a komunikovať podľa potreby, či už osobne, telefonicky alebo e-mailom.</p> <p>Do procesu spracovania PHSR bude zapájaná verejnosť, a to prostredníctvom informácií a dotazníkov umiestnených na webovej stránke obce, na obecnom úrade a obecnej tabuli, prípadne ďalšími vhodnými a relevantnými spôsobmi. Počas navrhovania programovej časti prebehne verejné prerokovanie. Dotazníky pre občanov budú analyzované a zapracované do procesu tvorby PHSR. PHSR bude vo finálnej časti prerokovaná s verejnosťou a schvaľovaná na zastupiteľstve.</p>									
Obdobie spracovania	<p>Obdobie spracovania bude február 2015 – máj 2015. Harmonogram je uvedený v nasledujúcej tabuľke „Harmonogram spracovania PHSR“.</p> <p style="text-align: center;"><u>Kroky – termíny – výstupy</u></p> <ul style="list-style-type: none">▪ Schválenie zámeru PHSR – 02/2015 – zriadenie riadiacej a pracovnej skupiny▪ Zverejnenie informácie o spracovaní PHSR a dotazníka pre občanov – 02/2015 – informovanosť verejnosti▪ Analýza vnútorného a vonkajšieho prostredia – 02/2015 – podklady pre analytickú časť									



	<ul style="list-style-type: none">▪ Ex post hodnotenie PHSR –02/2015 – podklady pre analytickú časť▪ Spracovanie východísk pre strategickú časť – 02/2015▪ Vypracovanie strategickej vízie – 03/2015 – formulácia strategických cieľov a opatrení▪ Prerokovanie opatrení na zastupiteľstve a verejnom prerokovaní – 03/2015▪ Návrh aktivít, termín realizácie aktivít – 03/2015 – príprava projektov▪ Vypracovanie akčného plánu, systému monitorovania, hodnotenia a aktualizácie PHSR – 03/2015▪ Finančný rámec pre realizáciu PHSR – 04/2015 – výber projektov v súlade s finančno-ekonomickými možnosťami▪ Zapracovanie indikatívneho rozpočtu do programového rozpočtu obce – 03-04/2015▪ Finalizácia dokumentu – 05/2015 – verejné pripomienkovanie, prerokovanie, posudzovanie vplyvov na ŽP a schválenie PHSR zastupiteľstvom
Financovanie spracovania	Spracovanie PHSR bude bezplatné na základe dobrých vzťahov a dlhodobej spolupráce.

Zdroj: vlastné spracovanie



2 Harmonogram spracovania PHSR

Harmonogram spracovania PHSR bol odhadnutý na 4 mesiace, avšak práca na PHSR započala koncom roku 2014, kedy prebehol prvotný zber dostupných kvantitatívnych dát. Nasledovná tabuľka predstavuje stručný harmonogram spracovania podľa jednotlivých častí PHSR počnúc vypracovaním zámeru spracovania PHSR.

Tabuľka č. Ú 3 – Harmonogram spracovania PHSR

Harmonogram spracovania PHSR												
Termín (2015)	I	II	III	IV	V	VI	VII	VIII	IX	X	XI	XII
Úvod												
Analytická časť												
Strategická časť												
Programová časť												
Realizačná časť												
Finančná časť												
Záver												

Zdroj: vlastné spracovanie

Spracovanie PHSR si vyžadovalo zostavenie jeho zámeru spracovania a následné schválenie Obecným zastupiteľstvom. V rámci úvodných príprav bolo iniciované zriadenie riadiacej skupiny a taktiež pracovnej skupiny. Následným krokom bolo zverejnenie informácie o spracovaní PHSR a dotazníka pre občanov v rámci informovanosti verejnosti. Analýza vnútorného a vonkajšieho prostredia a získanie kvantitatívnych a kvalitatívnych údajov pre analytickú časť bola ďalším krokom. Ex post hodnotenie PHSR z minulého obdobia bolo nutným procesom pre získanie vstupných informácií pre programovú časť a taktiež určitá reflexia na úspechy i neúspechy pri napĺňaní predošlého Programu hospodárskeho a sociálneho rozvoja. Výsledok ex-post hodnotenia predchádzajúceho PHSR je uvedený vo Formulári č. Ú 9 vrátane hodnotenia čerpania finančných prostriedkov pri jeho realizácii. Nasledovalo spracovanie východísk pre strategickú časť a vypracovanie strategickú vízie a formulácia strategických cieľov a opatrení. Následné prerokovanie opatrení na zastupiteľstve



a verejnom prerokovaní zavŕšilo proces prípravy strategickej časti, ktorá vyústila do návrhu aktivít a prípravy projektov. Vypracovanie akčného plánu, systému monitorovania, hodnotenia a aktualizácie PHSR je výstupom strategickej a programovej časti PHSR. Finančný rámec pre realizáciu PHSR a výber projektov v súlade s finančno-ekonomickými možnosťami obce predstavovalo finančnú časť procesu spracovania spolu so zapracovaním indikatívneho rozpočtu do programového rozpočtu obce. Finalizácia dokumentu predstavovala verejné pripomienkovanie, prerokovanie, posudzovanie vplyvov na ŽP a schválenie PHSR zastupiteľstvom.



3 Východiskové koncepčné dokumenty

Pri vypracovaní a aktualizácii PHSR bolo nutné zohľadniť a analyzovať patričné koncepčné dokumenty, s ktorými je PHSR v súlade a pri tvorbe dokumentu boli zohľadnené. Koncepčné dokumenty boli stanovené tak, aby zohľadnili národnú úroveň, regionálnu ako aj lokálnu úroveň. Obec Čechynce spadá do územného obvodu Nitrianskeho samosprávneho kraja. Obec má vypracovaný územný plán.

Tabuľka č. Ú 4 – Zoznam analyzovaných koncepčných dokumentov

Zoznam analyzovaných koncepčných dokumentov			
Názov dokumentu	Platnosť dokumentu	Úroveň dokumentu	Zdroj
Národná stratégia regionálneho rozvoja SR (NSRR)	2030	Národná	www.telecom.gov.sk
Program rozvoja vidieka SR	2020	Národná	www.mpsr.sk
Integrovaný regionálny operačný program	2020	Národná	www.mpsr.sk
Operačný program Kvalita životného prostredia	2020	Národná	www.opzp.sk
Národný program reforiem Slovenskej republiky 2014	2015	Národná	www.finance.gov.sk
Program hospodárskeho a sociálneho rozvoja NSK 2012-2018	2018	Regionálna	www.unsk.sk



Program hospodárskeho a sociálneho rozvoja obce Čechynce na roky 2014-2022

Program hospodárskeho a sociálneho rozvoja NSK na roky 2016 – 2022	2022	Regionálna	www.unsk.sk
Územný plán obce	N/A	Miestna	http://www.cechynce.eu/zverejnovanie/uzemny-plan-obce/

Zdroj: vlastné spracovanie



4 Analytická časť

Analytická časť PHSR prináša komplexné zhodnotenie a analýzu východiskovej situácie/aktuálneho stavu v akom sa obec nachádza. Analytická časť PHSR zároveň obsahuje i odhad budúceho možného vývoja a prípadné riziká vo väzbe na relevantné stratégie. Analýza informácií, databáz, kvantitatívnych a kvalitatívnych dát odhaľuje i vnútorný potenciál územia a limitujúce faktory rozvoja obce.

S cieľom naplnenia vyššie uvedeného účelu analytickej časti, spracoval riadiaci tím analýzu vnútorného a vonkajšieho prostredia. Komplexná analýza aktuálneho stavu bola zostavená na základe informácií dostupných z relevantných zdrojov a databáz. Zoznam použitých dát je uvedený v nasledujúcej tabuľke.

Tabuľka č. A 1 – Zoznam použitých kvalitatívnych a kvantitatívnych dát

Zoznam použitých kvantitatívnych a kvalitatívnych dát		
Oblasť dát /téma	Zdroj dát	Webová stránka
Demografia	Štatistický úrad SR	http://www.statistics.sk/
	Úrad práce, sociálnych vecí a rodiny	http://www.upsvar.sk/
	Nitriansky samosprávny kraj	http://www.unsk.sk/showdoc.do?docid=4
	Obecná databáza	N/A
Bývanie	Štatistický úrad SR	http://www.statistics.sk/
	Úrad práce, sociálnych vecí a rodiny	http://www.upsvar.sk/
	Nitriansky samosprávny kraj	http://www.unsk.sk/showdoc.do?docid=4
	Obecná databáza	N/A
Školstvo a vzdelávanie	Štatistický úrad SR	http://www.statistics.sk/
	Úrad práce, sociálnych vecí a rodiny	http://www.upsvar.sk/
	Nitriansky samosprávny kraj	http://www.unsk.sk/showdoc.do?docid=4
	Obecná databáza	N/A



Zdravotníctvo	Nitriansky samosprávny kraj	http://www.unsk.sk/showdoc.do?docid=4
	Obecná databáza	N/A
Sociálna starostlivosť	Štatistický úrad SR	http://www.statistics.sk/
	Úrad práce, sociálnych vecí a rodiny	http://www.upsvar.sk/
	Obecná databáza	N/A
Ekonomická situácia	Štatistický úrad SR	http://www.statistics.sk/
	Úrad práce, sociálnych vecí a rodiny	http://www.upsvar.sk/
	Nitriansky samosprávny kraj	http://www.unsk.sk/showdoc.do?docid=4
	Obecná databáza	N/A
Technická infraštruktúra a vybavenosť	Ministerstvo životného prostredia SR	http://www.minzp.sk/
	Štatistický úrad SR	http://www.statistics.sk/
	Obecná databáza	N/A

Zdroj: vlastné spracovanie



4.1 Analýza vnútorného prostredia

Základná charakteristika obce Čechynce (k 31.12.2013)

Kód obce	555886
Názov okresu	Nitra
Názov kraja	Nitriansky
Štatút obce	Obec
PSČ	951 07
Telefónne smerové číslo	037
Prvá písomná zmienka o obci	1248
Nadmorská výška stredu obce v m	131
Celková výmera územia (m ²)	5 861 035
Počet obyvateľov	1086
Hustota obyvateľstva na km ²	185

Zdroj: Štatistický úrad SR

4.1.1 História obce

Najstaršie listiny, v ktorých sa zachoval písomný záznam názvu obce, pochádzajú z 13. Storočí. V týchto listinách sa zachovali dve podoby: Cheg alebo Chey (1247 alebo 1248), resp. Chey (1285). V nasledujúcich storočiach sa názov obce obvykle používal v tvare Csehi alebo Csehy. Názov podobný súčasnému slovenskému pomenovaniu sa prvýkrát objavil v roku 1773 ako Cžehincze. Po vzniku Československa bol úradný názov najprv Čechynce alebo Čehince (1920), potom Čechynce a Csehi (1927-1948) a nakoniec Čechynce (1948-1960). Obec po spojení s Malým Cetínom v rokoch 1960-1990 bola premenovaná na Nitrany.

Nežná revolúcia v roku 1989 a následný pád totalitného režimu umožnili obci znovu sa osamostatniť (1990) a rozhodovať o svojom osude. Obec na základe prieskumu občanov začala s výstavbou plynifikácie obce, ktorá bola v roku 1992 dokončená a v tomto roku sa oplotil aj areál miestneho cintorína. V ďalšom roku bola zavedená káblová televízia. V rokoch 1993-1994 sa začali práce na novej budove obecného úradu a kultúrneho domu. V týchto rokoch sa začalo s výstavbou nových ciest (Nová ulica, Nitrianska ulica, časť za hostincom a medzi autobusovou zastávkou a ZŠ), ktorá bola do dvoch rokov zrealizovaná.



V roku 1995 sa podpísali listiny o priateľstve a družbe medzi našou obcou a obcami Királyszentistván a Vilonya z Maďarskej republiky. V roku 1997 boli vysvätené obecné symboly. Koncom deväťdesiatych rokov bola vybudovaná kanalizácia vrátane prevádzky ČOV a bol vybudovaný aj obecný vodovod. Na požiadavku občanov obce bola zriadená a dňa 2.9.1998 slávnostne otvorená pošta. Po ukončení kanalizácie a vodovodu sa na Kostolnej ulici pri miestnom cintoríne v roku 2001 vybudovalo parkovisko a v tomto roku sa vybudovali aj chodníky na Nitrianskej ulici. V rokoch 2005-2007 bola zrealizovaná rekonštrukcia strechy a obnovená fasáda na miestnom rímsko-katolíckom kostole. V týchto rokoch boli vybudované 2 nové ulice a to ulica Eugena Gajdára a Záhradná. V nasledujúcich rokoch sa zrealizovala výstavba 3 bytoviek v počte 44 bytových jednotiek. V rokoch 2010-2011 sa úspešne zrealizoval projekt – uzatvorenie a rekultivácia skládky pod vinohradmi. V nasledujúcom roku bola zrekonštruovaná budova ZŠ a MŠ a bolo vybudované multifunkčné a viacúčelové športové ihrisko. Koncom roku 2014 rozbehol svoju činnosť zberný dvor na likvidáciu biologického odpadu rastlinného pôvodu. V súčasnej dobe má obec rozpracované viacero projektov: rekonštrukcia miestnych komunikácií a chodníkov, rekonštrukcia a modernizácia verejného osvetlenia, ČOV – zmena riešenia pripojovacích potrubí, rekonštrukcia a modernizácia miestneho rozhlasu, zvyšovanie energetickej účinnosti verejných budov (budova starej MŠ), dobudovanie kamerového systému obce a vybudovanie posilňovacieho parku. (Zdroj <http://www.cechynce.sk/historia-obce/>)

4.1.2 Geografické vymedzenie

Katastrálne územie obce Čechynce sa rozprestiera na okraji Žitavskej sprašavskej pahorkatiny, na ľavostrannej nive a terase rieky Nitry, v nadmorskej výške 131 - 210 m. Rozloha obce je 586 ha a preteká ňou rieka Nitra, popri ktorej sa sústredilo osídlenie, čím sa vytvorila dnešná podoba obce. Katastrálne územie obce Čechynce susedí s katastrálnymi územiami obcí Malý Cetín, Golianovo a mestom Nitra. Zemepisná poloha obce je 48° 45' 11" severnej šírky a 18°



37' 30" východnej dĺžky. Obec Čechynce je prevažne poľnohospodárskeho charakteru, prevažujú tu černozemné nivné pôdy.

Z hľadiska dopravnej dostupnosti, môžeme konštatovať, že obec má významnú polohu, táto skutočnosť má veľký význam hlavne v súvislosti s ďalším rozvojom obce. Obec Čechynce patrí do Nitrianskeho obvodu. V rámci administratívneho rozdelenia Slovenska na samosprávne kraje patrí do Nitrianskeho vyššieho územného celku. Z lokálneho hľadiska ju môžeme zaradiť do oblasti Podzoborských obcí.

Poloha obce je vzhľadom k hlavným dopravným tepnám a technickej infraštruktúre s regionálnym a národným významom vyhovujúca (železničná trať - Nitra 10 km, diaľnica – Nitra 10 km). (Zdroj: Program hospodárskeho a sociálneho rozvoja obce ČECHYNCE, strana 6).

4.1.3 Pôdny fond

Kataster obce Čechynce sa rozprestiera na území v celkovej výmere 586 ha. V rámci pôdneho fondu má najväčšie zastúpenie poľnohospodárska pôda (86,94%), zatiaľ čo nepoľnohospodárska pôda predstavuje 13,06% (Zdroj: Katastrálny úrad). /viď. Graf č.1, Tabuľka č. A2/.

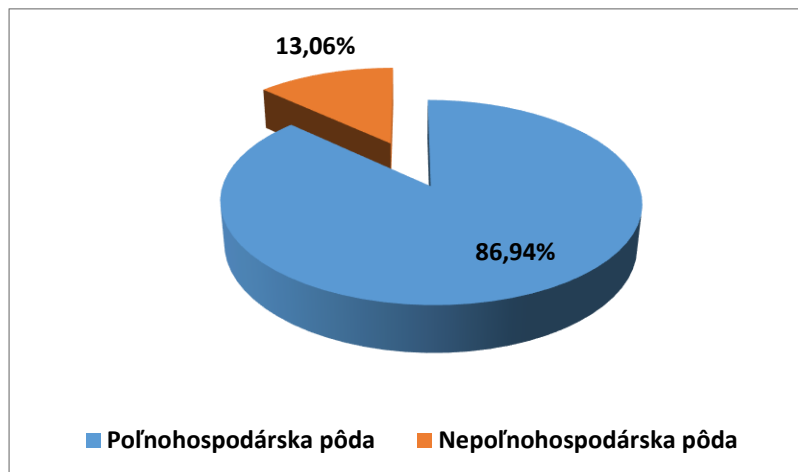
Tabuľka č. A 2 – Pôdny fond obce (m²)

2013 KATASTER	Poľnohospodárska pôda				Nepoľnohospodárska pôda				
	Orná pôda	Trvalé kultúry	TTP	Spolu	Lesná pôda	Vodná plocha	Zastavaná pôda	Ostatná pôda	Spolu
Čechynce	4393620	590458	111367	5095445	0	113888	430321	221381	765590

Zdroj: Katastrálny portál



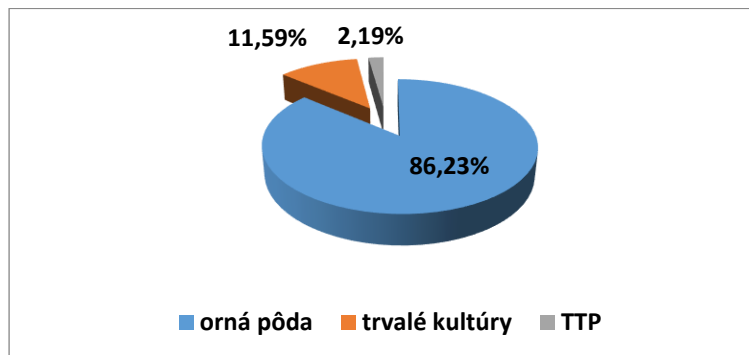
Graf č.1 – Štruktúra pôdneho fondu obce



Zdroj: spracované autorom podľa tabuľky č. A 2

V rámci poľnohospodárskeho pôdneho fondu má najväčšie zastúpenie orná pôda (86,23%) a trvalé kultúry sú zastúpené minimálne (11,59%). TTP sa v rámci obce nachádzajú na úrovni 2,19% /vid'. Graf č.2/.

Graf č.2 – Štruktúra poľnohospodárskej pôdy

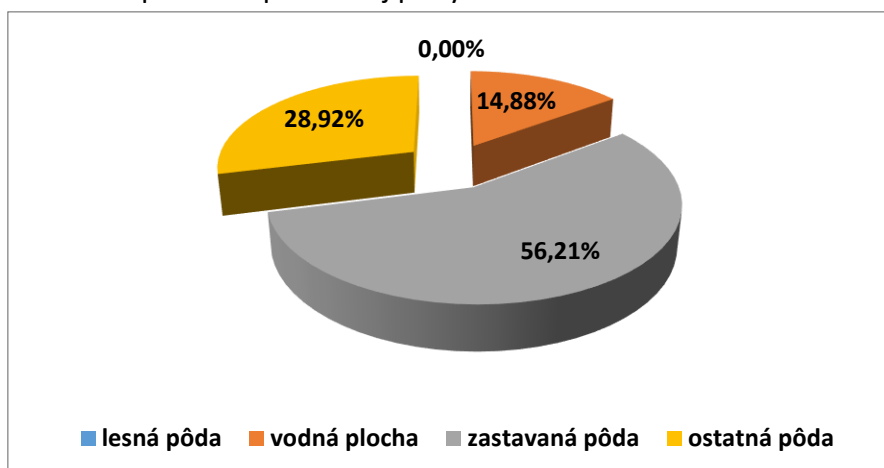


Zdroj: spracované autorom podľa tabuľky č. A 2

V rámci nepoľnohospodárskej pôdy má najväčšie zastúpenie zastavaná pôda (56,21%). V obci je taktiež zastúpená vodná plocha, a to na úrovni 14,88%. Ostatná plocha nadobúda percentuálnu hodnotu 28,92%. V katastri obce sa nenachádza lesná pôda / vid'. Graf č. 3/.



Graf č.3 – Štruktúra nepoľnohospodárskej pôdy

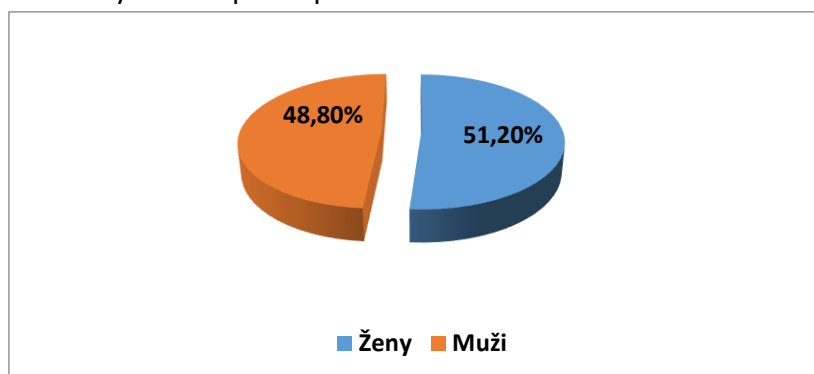


Zdroj: spracované autorom podľa tabuľky č. A 2

4.1.4 Demografické zdroje

K 31.12.2013 žilo na území obce celkov 1086 obyvateľov, čo je v porovnaní s rokom 2012 nárast o 64 osôb. V rámci celkového počtu obyvateľov, predstavujú ženy 51,20% a muži 48,80%. (Zdroj: Obecný úrad Čechynce). /Vid'. Graf č. 4, Tabuľka č. A3/.

Graf č. 4 – Štruktúra obyvateľov podľa pohlavia



Zdroj: spracované autorom podľa tabuľky č. A 3

Z celkového počtu obyvateľov žijúcich v obci je 151 obyvateľov (13,90%) v predproduktívnom veku, 685 obyvateľov (63,08%) v produktívnom veku a 250 obyvateľov (23,02%) v poproduktívnom veku. Podľa tejto vekovej štruktúry možno dané obyvateľstvo považovať za



regresívny typ populácie, pretože počet obyvateľov v predproduktívnom veku je o 9,12% nižší ako počet obyvateľov v poproduktívnom veku. Priemerná hustota obyvateľov v obci je 185 obyvateľov na km² (Zdroj: Obecný úrad Čechynce).

Tabuľka č. A 3 – Štruktúra obyvateľstva

Počet obyvateľov k 31.12. 2013		Z toho vo veku					
		predprodukt.	produkt.	poprodukt.	predprodukt.	produkt.	poprodukt.
		absolútne			v %		
Ženy	556	78	321	157	14,03	57,73	28,24
Muži	530	73	364	93	13,77	68,68	17,55
Spolu	1086	151	685	250	13,90	63,08	23,02

Zdroj: Obecný úrad Čechynce

Z hľadiska vekovej štruktúry prevažuje v rámci obce Čechynce ženská populácia pred mužskou. Z celkového počtu 556 žien bolo v predproduktívnom veku 14,03% žien, zatiaľ čo v poproduktívnom veku sa nachádzalo 28,24% ženskej populácie. Pri vzájomnom porovnaní ide teda o 14,21% rozdiel – prevahu poproduktívnej zložky. V obci je 57,73% zastúpenie žien v produktívnom veku. (Zdroj: Obecný úrad Čechynce) /vid'. Tabuľka č. A 3/.

Vo vekovom zložení mužskej časti populácie je situácie podobná. Poproduktívna zložka obyvateľstva (17,55%) prevláda nad predproduktívnou zložkou (13,77%). Produktívna zložka mužskej populácie dosahuje vysoké hodnoty (68,68%) (Zdroj: Obecný úrad Čechynce) /vid'. Tabuľka č. A 3/.

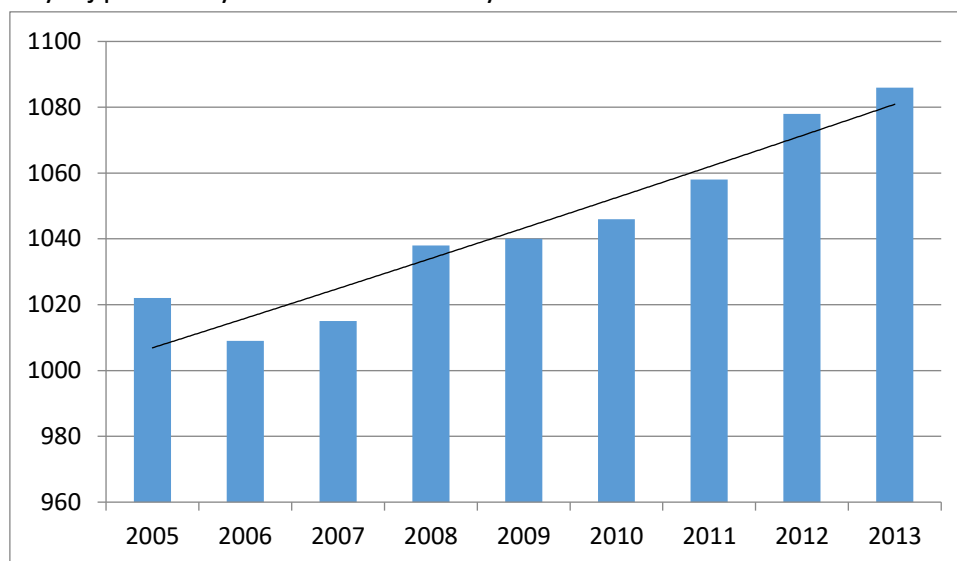
Tabuľka č. A 4 – Vývoj počtu obyvateľov v obci Čechynce v rokoch 2005 – 2013

Vývoj počtu obyvateľov v obci									
Rok	2005	2006	2007	2008	2009	2010	2011	2012	2013
Počet	1022	1009	1015	1038	1040	1046	1058	1078	1086

Zdroj: Štatistický úrad SR



Graf č. 5 – Vývoj počtu obyvateľov v obci Čechynce v rokoch 2005 – 2013



Zdroj: spracované autorom podľa tabuľky č. A 4

S ohľadom na graf č.5 a tabuľku č. A 4 je možné vyvodiť niekoľko záverov ohľadom vývoja počtu obyvateľov obce Čechynce. Počas sledovaného obdobia sa počet obyvateľov postupne zvyšoval a dosiahol najvyššiu hodnotu 1086 obyvateľov v roku 2013 .

Ukazovateľ prirodzeného prírastku/úbytku uvádza za sledované roky záporné hodnoty (výnimkou je rok 2007 s hodnotou +2). V roku 2005 dosiahol ukazovateľ hodnotu -9 (Zdroj: Obecný úrad Čechynce) /vid'. Tabuľka č. A 5/.

Tabuľka č. A 5 – Prirodzený prírastok / úbytok obyvateľov v obci Čechynce

Rok	2004	2005	2006	2007	2008	2009	2010	2011	2012	2013
Narodení	10	6	8	12	5	7	9	8	5	9
Zomrelí	15	15	13	10	10	11	14	8	5	12
Prirodzený prírastok/úbytok	-5	-9	-5	2	-5	-4	-5	0	0	-3

Zdroj: Štatistický úrad SR, Obec Čechynce

V období rokov 2004 až 2007 nadobúdalo migračné saldo negatívne hodnoty. Obdobie rokov 2008 až 2013 znamenalo kladné hodnoty migračného salda. V roku 2008 sa do obce prisťahovalo rekordných 50 osôb. Trend vysokých počtov prisťahovaných obyvateľov do obce.



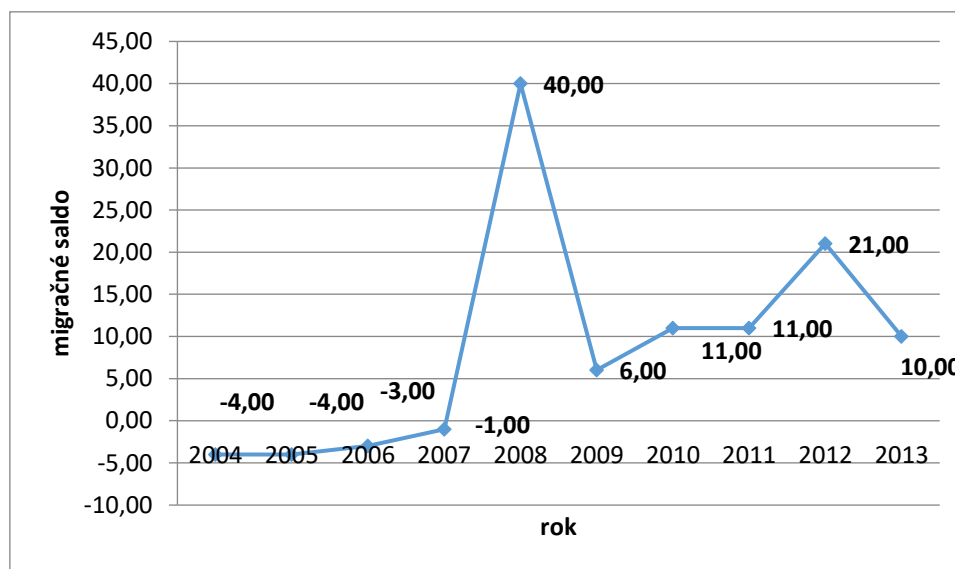
Tento trend naštartovala najmä individuálna bytový výstavba v obci, nakoľko je obec atraktívna vzhľadom na blízkosť mesta Nitra a vidiecke prostredie (Zdroj: Obecný úrad Čechynce) /vid'. Tabuľka č. A 6/.

Tabuľka č. A 6 – Migračné saldo obyvateľov obce Čechynce

Rok	2004	2005	2006	2007	2008	2009	2010	2011	2012	2013
Priťahovaní	8	10	5	14	50	19	26	20	32	20
Vystáňovaní	12	14	8	15	10	13	15	9	11	10
Migračné saldo	-4	-4	-3	-1	40	6	11	11	21	10

Zdroj: Štatistický úrad SR, Obec Čechynce

Graf č. 7 – Migračné saldo obyvateľov obce Čechynce



Zdroj: spracované autorom podľa tabuľky č. A 6

S ohľadom na nižšie uvedenú tabuľku je možné konštatovať, že celkový prírastok nadobúda v sledovanom období kladné i záporné hodnoty. Počas obdobia rokov 2004 a 2006 nadobúdal ukazovateľ negatívne hodnoty (celkový úbytok) a počas rokov 2007 až 2013 nadobúdal ukazovateľ kladné hodnoty. Rozvoj v tomto ukazovateli je výsledkom zvýšenej imigrácie do obce (Zdroj: Obecný úrad Čechynce) /vid'. Tabuľka č. A 7/.



Tabuľka č. A 7 – Celkový prírastok/úbytok obyvateľov obce Čechynce

Rok	2004	2005	2006	2007	2008	2009	2010	2011	2012	2013
Prírodný prírastok	-5	-9	-5	2	-5	-4	-5	0	0	-3
Migračné saldo	-4	-4	-3	-1	40	6	11	11	21	10
Celkový prírastok/úbytok	-9	-13	-8	1	35	2	6	11	21	7

Zdroj: Štatistický úrad SR, Obec Čechynce

4.1.5 Vierovyznanie

Štruktúra náboženského vyznania obyvateľov obce je takmer jednostranná, prevahu má Rímskokatolícka cirkev (90,88%). Celkovo 0,55% obyvateľov je bez vyznania. U 8,56% obyvateľstva nebolo možné zistiť vierovyznanie (Zdroj: Štatistický úrad SR, Obec Čechynce) /vid'. Tabuľka č. A 8/.

Tabuľka č. A 8 – Národnostné zloženie obyvateľov obce Čechynce

Náboženské vyznanie/ cirkev	2013	v %
Rímskokatolícka cirkev	987	90,88
Gréckokatolícka cirkev	0	0,00
Evanjelická cirkev augsburského vyznania	0	0,00
Bez vyznania	6	0,55
Nezistené	93	8,56
Spolu	1086	100,00

Zdroj: Štatistický úrad SR, Obec Čechynce

4.1.6 Národnosť

Podľa ukazovateľa národnosti je možné konštatovať, že v obci sú zastúpené najmä dve národnosti. V obci žije 44,66% obyvateľov, ktorí sa hlásia k slovenskej národnosti. Celkovo 54,60% obyvateľov sa hlási k maďarskej národnosti. Osem občanov boli zaradení do kategórie ostatné (Zdroj: Štatistický úrad SR, Obec Čechynce) /vid'. Tabuľka č. A 9/.



Tabuľka č. A 9 – Národnostné zloženie obyvateľov obce Čechynce

Národnosť	2013	v %
Slovenská	485	44,66
Maďarska	593	54,60
Rómska	0	0,00
Česká	0	0,00
Nemecká	0	0,00
Ostatné	8	0,74
Spolu	1086	100,00

Zdroj: Štatistický úrad SR, Obec Čechynce

4.1.7 Vzdelanie

Štruktúra vzdelanostnej úrovne obyvateľstva je pre vidiecku obec charakteristická. Z celkového počtu obyvateľov obce má 29,74 % populácie ukončené len základné vzdelanie a 26,98% obyvateľov má ukončené učňovské vzdelanie. V sumáre 56,72% dospeljej populácie má ukončené základné a učňovské vzdelanie. Strednú školu s maturitou má ukončenú 11,60% obyvateľstva. Vysokoškolské vzdelanie dosiahlo 1,84% z celkového počtu dospelých obyvateľov obce (Zdroj: Štatistický úrad SR, Obec Čechynce) /vid'. Tabuľka č. A 10/.

Tabuľka č. A 10 – Vzdelanostná štruktúra obyvateľov obce Čechynce

Vzdelanostná štruktúra obyvateľov obce	2013	v %
základné	323	29,74
učňovské	293	26,98
stredné s maturitou	126	11,60
vysokoškolské	20	1,84
deti do 16 rokov	151	13,90
ostatní	173	15,93
Spolu	1086	100,00

Zdroj: Štatistický úrad SR, Obec Čechynce



4.1.8 Administratívne kapacity obce

Z hľadiska administratívnych kapacít je obec limitovaná svojou veľkosťou a dostupnými zdrojmi. Obecný úrad zamestnáva celkovo 8 osôb, pričom 5 osôb je ženského pohlavia. V rámci ZŠ a MŠ je zamestnaných 11 žien. Oblasť rozvoja je v kompetencii starostu obce a poslancov obecného zastupiteľstva, ktoré na základe pravidelných zasadnutí smeruje rozvoj obce. Spätnú väzbu poskytujú samotní občania pri pravidelnom osobnom kontakte so starostom, pracovníčkami obecného úradu a s poslancami obecného zastupiteľstva. S ohľadom na dané kapacity je len pochopiteľné, že obec využíva služby externých spolupracovníkov pri projektovom manažmente náročných projektov rozvoja obce. V prípade menších investícií (časovo, finančne a organizačne) je táto úloha suplovaná starostom obce a pracovníčkami obecného úradu.

4.1.9 Sociálna infraštruktúra

Občianska vybavenosť významnou mierou skvalitňuje život obce. Medzi základné prvky občianskej vybavenosti patrí školstvo, zdravotnícke a sociálne služby a možnosť kultúrneho a športového vyžitia.

V obci je umiestnená základná škola a materská škola. Ich zriaďovateľom je obec a pracuje v nich celkovo 11 osôb ženského pohlavia. V školskom roku 2012/2013 navštevovalo ZŠ 43 žiakov a MŠ navštevovalo 32 detí. Vyššie stupne vzdelávania sú zabezpečované v rámci mesta Nitra. Kapacita MŠ je v súčasnosti nepostačujúca a vyžaduje rozšírenie/prístavbu a ZŠ modernizáciu materiálne – technického vybavenia.

Zdravotné služby nie sú v obci prítomné, pričom tieto služby sú lokalizované v meste Nitra, Vrábľe a v zdravotnom stredisku obce Golianovo. V obci sídli i Poštový úrad a prevádzka maloobchodu – potraviny.



4.1.10 Kultúrny a spoločenský život

Obec usporadúva mnoho podujatí počas roka, ktoré prispievajú k rozvoju spoločenského a kultúrneho rozvoja jej obyvateľov a návštevníkov. Centrom kultúry je kultúrny dom, ktorý v nedávnej dobe prešiel čiastočnou rekonštrukciou za finančnej pomoci Programu rozvoja vidieka SR 2007 – 2013. Obecnú dom a najmä jeho strecha si vyžaduje stavebné úpravy smerujúce k znižovaniu energetickej náročnosti.

Tabuľka č. A 11 – Kalendár podujatí v obci

Mesiac	Podujatie
Január	Fašiangový ples, Hromadný odber krvi,
Február	Maškarný ples
Marec	Stolnotenisový turnaj, výstava vín, spomienkové slávnosti k 15.03.
Máj	Stavanie mája, Deň matiek, oslavy sv. Urbana, futbalový turnaj
Jún	Deň detí, uličkový futbalový turnaj
Júl	Turnaj vo vodnom futbale
August	Súťaž vo varené gulášu, letná hry mládeže, kladenie vencov
September	Odborné prednášky
Október	Halloween party, deň dôchodcov
November	Adventný veniec
December	Mikuláš, vianočné mestečko, Silvester, privítanie novorodencov
Marec – jún, august – november	Zápasy futbalového oddielu – žiaci, dorast a muži

Zdroj: Obec Čechynce



4.1.11 Mimovládny sektor

Na území obce je množstvo aktívnych združení. Kultúrne, spoločenské a športové podujatia sú organizované za pomoci týchto združení, prostredníctvom dobrovoľníkov z radov občanov, alebo samotnou samosprávou. Obec je členom Regionálneho združenia Dolná Nitra o. z. (združenie sídli v obci Golianovo), ktoré vykonáva svoju činnosť na základe prístupu LEADER na území niekoľkých obcí (vrátane obce Čechynce). Prehľad organizácií je uvedený v nasledujúcej tabuľke.

Tabuľka č. A 12 – Evidencia mimovládnych organizácií

Evidencia mimovládnych organizácií	
P. č.	Názov:
<u>1</u>	Regionálne združenie Dolná Nitra o. z.
<u>2</u>	Futbalový club FC Čechynce
<u>3</u>	Miestny spolok Slovenský červený kríž
<u>4</u>	Občianske združenie PRO CHEG
<u>5</u>	Vinckov dvor - stredisko zábavy ťažko zdravotne postihnutých detí a mládeže
<u>6</u>	Vinohradnícky spolok Čechynce
<u>7</u>	VIA Nova Čechynce
<u>8</u>	Základná organizácia CSEMADOK Čechynce
<u>9</u>	Združenie maďarských rodičov na Slovensku pri ZŠ

Zdroj: Obec Čechynce

4.1.12 Podnikateľský sektor

Ekonomická základňa obce Čechynce je tvorená najmä súkromným sektorom, ktorý v obci predstavujú predovšetkým podnikatelia - živnostníci. V obci má zastúpenie aj niekoľko malých a stredných firiem typu právnických osôb.



Primárny sektor je zastúpený jedným SHR. Podnikateľskú aktivitu v obci reprezentuje 90 podnikateľských subjektov zapísaných do Živnostenského registra, 14 podnikateľských subjektov zapísaných do Obchodného registra ako právnické osoby.

Tento stav môže obec meniť len v obmedzenom rozsahu. V rámci svojej činnosti môže obec vyvinúť snahu vytvoriť podmienky pre zlepšenie podnikateľského prostredia a rozvoj podnikania v obci. Hlavným faktorom rozvoja podnikania v obci môžu byť existujúce voľné plochy ako predpoklad k prilákaniu investorov do obce, následnej tvorbe pracovných miest a k zníženiu nezamestnanosti v obci a okolitých obciach.

4.1.13 Bytový fond

Obytná výstavba je sústredená do rodinných domov, v obci sa nachádzajú tri bytové domy. V obci sa nachádza celkovo 400 rodinných domov, z toho 48 trvale neobývaných. V troch bytových domoch je situovaných 44 bytových jednotiek. V oblasti rozvoja IBV je obec nadmieru úspešná, čo dokazuje prudký nárast počtu prisťahovaných obyvateľov v posledných rokoch.

Stavebný rozvoj obce je možný jednak v zastavanom území, ako i rozšírením zastavaného územia. Takýmto spôsobom je možné prilákať nových obyvateľov a vytvoriť predpoklad pre celkový rozvoj obce.

4.1.14 Cestovný ruch

Obec Čechynce nemá charakter rekreačnej obce, avšak má potenciál v oblasti vínnej turistiky a cykloturistiky. Blízkosť mesta Nitra vytvára predpoklad pre cyklodopravu medzi mestom a obcami v blízkosti mesta.



4.1.15 Ekonomicky aktívne obyvateľstvo

Z hľadiska ekonomickej aktivity obyvateľov obce je podiel ekonomicky aktívneho obyvateľstva v pomere k trvalo bývajúcemu obyvateľstvu na úrovni 48,62 %. (Zdroj: Štatistický úrad SR, Obec Čechynce).

4.1.16 Technická infraštruktúra

Cestná doprava má pri prepojení miestnej krajiny s blízkym okolím najdôležitejší význam. Území obce prechádza cesta II. triedy na trase Nitra – Malý Cetín, ktorá tvorí hlavné spojenie obce a krajského mesta. Na cestu sa napája v strednej časti obce napája cesta II. triedy smerujúca do obce Golianovo, ktorá sa neskôr napája na cestu I. triedy I/58 (Nitra – Vráble). Preprava osôb v obci je zabezpečená autobusovou dopravou.

Železničná sieť obcou neprechádza. Najbližšia možnosť železničnej dopravy je krajskom meste. Obec je plne plynofikovaná. Plynofikácia obce prebehla v rokoch 1991 – 1992. Trendy posledných rokov však čoraz viac poukazujú na možnosti získavania energií (hlavne tepla) z alternatívnych zdrojov, napr. využívanie geotermálnej energie Zeme, využívanie biomasy, atď.

Odkanalizované územia je dôležitým faktorom pri sledovaní kvality životného prostredia obce a jej okolia ako aj kvality bývania na jej území. Čechynce sa radia medzi obce, ktoré majú kompletne riešené odvádzanie odpadových vôd do čistiarne odpadových vôd. V súčasnosti obec zvažuje rozšírenie kapacity daného zariadenia a modernizáciu strojového vybavenia. Čo sa týka odpadového hospodárstva a zberu TKO je v obci zavedený systém separovaného zberu odpadu. (Zdroj: Program hospodárskeho a sociálneho rozvoja obce Čechynce, strana 22).



4.2 Analýza vonkajšieho prostredia

Vonkajšie prostredie je určované Európskou úniou a legislatívou Slovenskej republiky. V danej oblasti je relevantný najmä Národný plán reforiem Slovenskej republiky platný pre roky 2014 a 2015. Jedná sa o opatrenia, ktorým sa vláda zaviazala plniť v nasledujúcom období:

Konsolidačné opatrenia 2015-2017:

- Zachovanie výnosu a zvýšenie úspešnosti DPH.
- Registračné pokladnice pre lekárov a iné profesie.
- Zrážková daň na finančných a nefinančných benefity od farmaceutických spol. pre lekárov.
- Ročné zúčtovanie Sociálnej poisťovne.
- Úspory na mzdách (ESO).
- Úspory na medzispotrebe (ESO).

Efektívnosť verejných výdavkov:

- Transformácia a zlučovanie podriadených organizácií kapitol štátneho rozpočtu v rámci ESO.
- Zlepšenie finančného riadenia a hospodárenia poskytovateľov zdravotnej starostlivosti.
- Vyrovnané hospodárenie fakultných a univerzitných nemocníc.
- Implementácia prvej fázy e-health eSO1.
- Výdavkové priority - zvýšenie miezd učiteľom, zamestnancom úradov práce, kapacít materských škôl.
- Výstavba diaľnic.

Boj proti daňovým podvodom a analytické kapacity:

- Tretia etapa akčného plánu formou opatrení na zlepšenie výberu daní: najmä centralizácia informácií z mýtného systému, registra motorových vozidiel a obyvateľstva, prístup k informáciám o účtoch prešetrovaných osôb a firiem.



- Zavedenie insolvenčného registra, registra diskvalifikovaných osôb a ratingu daňových subjektov. Okrem toho sa zriadia špecializované senáty na krajských súdoch so zameraním na daňovú oblasť.
- Posilnenie analytických kapacít a vybudovanie analytickej jednotky na Finančnej správe SR.
- Zverejňovanie platenia DPPO.

Služby zamestnanosti, dlhodobá nezamestnanosť:

- Prioritizovanie poradenských a individualizovaných verejných služieb zamestnanosti vrátane zvýšenia ich administratívnych kapacít s cieľom zlepšenia prístupu k zamestnaniu pre dlhodobo nezamestnané osoby, pracovníkov s nízkou kvalifikáciou, starších ľudí a žien
- Poskytovanie kariérneho poradenstva pre dospelých na zlepšenie uplatniteľnosti na trhu práce
- Centralizácia databázy uchádzačov o zamestnanie a poberateľov sociálnych dávok, kompletizácia a prepojenie s relevantnými inštitúciami
- Analýza čistej účinnosti a efektívnosti výdavkov jednotlivých opatrení aktívnej politiky trhu práce
- Posilnenie finančných motivácií zamestnať sa - súbeh dávky v hmotnej núdzi a mzdy.

Predškolské zariadenia:

- Budovanie nových zariadení služieb starostlivosti o dieťa.
- Rozšírenie kapacít materských škôl, rozšírenie existujúcich foriem výchovy a vzdelávania o prípravné triedy materskej školy a zvýšenie časovej dotácie pre predškolské vzdelávanie.

Nezamestnanosť mladých:

- Prijatie systému záruk pre mladých ľudí do 29 rokov.



- Identifikácia sektorovej potreby zručností na trhu práce a dopytu po kvalifikovanej pracovnej sile prostredníctvom Národnej sústavy povolání (NSP)

Odborné vzdelávanie a postavenie učiteľov:

- Zvyšovanie miezd učiteľov.
- Lepšie zapojenie zamestnávateľov a zamestnávateľských zväzov do systému odborného vzdelávania a prípravy, podpora odbornej praxe žiakov vykonávanej priamo v podnikoch a zmeny v normatívnom financovaní odborného regionálneho školstva s cieľom posilniť kvalitu odborného vzdelávania.

Marginalizované rómske komunity:

- Zvyšovanie počtu asistentov učiteľov.
- Vydávanie učebníc a učebných textov v slovenskom a v rómskom jazyku.

Výskum a vývoj:

- Opatrenia z Akčného plánu stratégie RIS3.

Transparentnosť regulácie sieťových odvetví:

- Hodnotenie potreby ďalšej regulácie.
- Zverejňovanie analýzy ku všetkým zásadnejším zmenám politík regulačného obdobia.
- Vybudovanie dátového centra na webovom sídle URSO.

Prepájanie sústav a sietí:

- Prepojenie plynárenských sietí s Poľskom a Maďarskom.
- Prepojenie elektrizačných sústav s Maďarskom.



Energetická efektívnosť v podnikoch:

- Podpora energetických auditov pre malé a stredné firmy.
- Implementácia smernice o energetickej efektívnosti.

Verejná služba:

- Reforma štátnej služby.
- Model prevádzky Integrovaných obslužných miest.
- Grantový program pre posilnenie analytických kapacít vo VS.
- ESO - Efektívna, spoľahlivá a otvorená štátna správa.

Justícia:

- Skrátenie dĺžky súdneho konania
- Elektronický súdny spis
- Zavedenie elektronickej Zbierky zákonov SR

Zdroj: Národný program reforiem Slovenskej republiky 2014, strana 24 a 25

Prenos vyššie uvedených návrhov do vonkajšieho prostredia na úrovni samosprávy je uvedený v STEEP analýze.

Formulár č. A 13 - STEEP analýza

Sociálna oblasť	Technologická oblasť	Ekonomická oblasť
Demografické zmeny obyvateľstva	Využívanie IKT pre komunikáciu s obyvateľstvom	Využívanie štrukturálnych fondov EÚ pre spolufinancovanie projektov
Absencia adekvátneho prepojenia vzdelávacieho systému s potrebami trhu práce	Zlepšovanie kvality poskytovaných služieb verejnosti	Daňové zaťaženie
Nárast kriminality, chudoby, MKR	Rast úrovne výskumu a vývoja, inovácie	Nové trhy a investičné príležitosti pre zamestnávateľov a podnikateľov



	Zavádzanie inovatívnych technológií u kľúčových zamestnávateľov v regióne	Dobudovanie cestnej infraštruktúry
Ekologická oblasť	Politická oblasť	Oblasť hodnôt
Objavenie doposiaľ neidentifikovaných ekologických zdrojov znečistenia	Pripravenosť Vlády SR na čerpanie finančných prostriedkov alokovaných v štrukturálnych fondoch EÚ	Zmena postojov obyvateľstva a ich zapájanie do rozvojových aktivít
Zhoršenie kvality podzemných zdrojov vody a nedostatok kvalitnej pitnej vody	Podpora Vlády SR v oblasti podnikateľského prostredia, inovácií, výskumu a vývoja, cestovného ruchu	Rasizmus, xenofóbia a kriminalita
Zhoršujúca sa kvalita ovzdušia vplyvom znečistenia	Proces verejného obstarávania a s ním spojená legislatíva	
	VÚC Nitra podporujúca miestny rozvoj	

Zdroj: vlastné spracovanie

Súčasťou analýzy vonkajšie a vnútorného prostredia bolo i Ex-post hodnotenie - stav projektovej pripravenosti investícií k termínu vypracovania PHSR. Účelom tabuľky - Ex-post hodnotenie – stav projektovej pripravenosti investícií k termínu vypracovania nového PHSR je analyzovať súčasný stav pripravenosti investičných zámerov a možností ich financovania z rôznych zdrojov vrátane hodnotenia ich príspevku k rastu alebo rozvoju územia, tvorbe nových pracovných miest a k zlepšeniu kvality života obyvateľov. Tabuľka je zároveň východiskom pre vytvorenie tabuliek P1 a F6.



4.3 SWOT

SILNÉ STRÁNKY	SLABÉ STRÁNKY
<p data-bbox="300 353 628 387">Environmentálna oblasť</p> <ul data-bbox="212 405 788 846" style="list-style-type: none">• výhodná poloha vzhľadom na mesto Nitra• pôda s vysokou bonitou• dobré klimatické podmienky• prírodné podmienky vhodné pre pestovanie viniča• vodná plocha vhodná na rybolov• ČOV s kanalizácia• zavedený separovaný zber a zberný dvor• artézsky prameň na území v obci <p data-bbox="300 904 507 938">Sociálna oblasť</p> <ul data-bbox="212 956 788 1809" style="list-style-type: none">• stúpajúci vývoj počtu obyvateľov obce• migračné saldo nadobúda v posledných rokoch kladné hodnoty• kladný celkový prírastok• dostatok voľnej pracovnej sily• angažovanie obce v rámci činnosti Regionálneho združenia Dolná Nitra o. z.• implementácia prístupu LEADER na území obce• obec je taktiež členom Regionálneho združenia Podzoborských obcí• multifunkčné ihrisko, rekonštrukcie budov obecného úradu a kultúrneho domu prostredníctvom štrukturálnych fondov EÚ (PRV SR 2007 – 2013)• funkčná materská škola a základná škola• kultúrne pamiatky na území obce• množstvo spoločenských a športových aktivít počas roka <p data-bbox="300 1868 555 1901">Hospodárka oblasť</p> <ul data-bbox="212 1919 730 1991" style="list-style-type: none">• obec má vypracovaný Územný plán• blízkosť mesta Nitra a letiska	<p data-bbox="904 353 1233 387">Environmentálna oblasť</p> <ul data-bbox="826 405 1394 573" style="list-style-type: none">• chýbajúce protipovodňové opatrenia• nedostatočná úroveň využívania prírodného potenciálu pre VCR• absencia lesnej pôdy <p data-bbox="904 631 1112 665">Sociálna oblasť</p> <ul data-bbox="826 683 1394 846" style="list-style-type: none">• poproduktívna zložka obyvateľstva prevláda nad predproduktívnou zložkou• absencia zariadenia sociálnych služieb <p data-bbox="904 904 1160 938">Hospodárka oblasť</p> <ul data-bbox="826 956 1394 1207" style="list-style-type: none">• absencia väčšieho zamestnávateľa v obci• absencia živnostenských služieb v niektorých oblastiach• absencia priameho napojenia na hlavné dopravné siete



<ul style="list-style-type: none">• obec disponuje majetkom, ktorý je možno využiť na podnikateľské účely• pomerne vysoké zastúpenie terciárneho sektora• webstránka obce s pravidelnou aktualizáciou• prepojenie s mestom Nitra prostredníctvom medzimestskej hromadnej dopravy zabezpečené na dostatočnej úrovni• realizácia rozvojových projektov financovaných zo zdrojov ŠR a EÚ	
---	--

PRÍLEŽITOSTI	OHROZENIA
<p>Environmentálna oblasť</p> <ul style="list-style-type: none">• realizácia protipovodňových aktivít• rozvoj vinohradníctva a ovocinárstva• rozvoj poľnohospodárskej prvovýroby <p>Sociálna oblasť</p> <ul style="list-style-type: none">• ďalšia podpora IBV• vznik nových záujmových združení a spolkov• realizácia kultúrno-spoločenských a športových aktivít pre obyvateľstvo obce, regiónu a blízkeho mesta Nitra• pozdvihnutie kultúrno-spoločenského a športového života realizáciou spoločných regionálnych aktivít za súčinnosti okolitých obcí a obcí združených v Regionálnom združení Dolná Nitra o. z.• využitie programov EÚ na zvýšenie sociálneho rozvoja, vzdelanostnej a kultúrnej úrovne• ďalšie napredovanie prístupu LEADER v rámci regiónu a cezhraničnej spolupráce	<ul style="list-style-type: none">• zmena globálnych klimatických podmienok• znižovanie výmery poľnohospodárskej pôdy v dôsledku degradácie• nevysporiadané majetkovo- právne vzťahy• negatívny vývoj v demografii• odliv mladých rodín mimo obec• nezájme obyvateľstva o dianie v obci• presun kompetencií na samosprávy bez adekvátneho presunu finančných prostriedkov• zvyšovanie administratívnej záťaže vo verejnej správe• chýbajúce finančné prostriedky na financovanie aktivít obce• zachytávanie potenciálnych investícií mestom Nitra• nízka miera vymožitelnosti práva



<ul style="list-style-type: none">• vybudovanie zariadenia sociálnej starostlivosti pre starších <p style="text-align: center;">Hospodárska oblasť</p> <ul style="list-style-type: none">• tvorba stimulov podporujúcich podnikateľské subjekty• rekonštrukcia miestnych komunikácií a chodníkov• dobudovaním prvkov technickej infraštruktúry zabezpečiť ďalší rozvoj podnikateľských aktivít v obci• odstraňovanie administratívnych bariér podnikania a zlepšovanie podnikateľského prostredia• využitie schém pomoci EÚ• postupné zavádzanie regionálneho značenia produktov na nitrianskom vidieku – tvorba regionálnej značky a systému kvality• dobudovanie rozhľadne v rámci prístupu LEADER s cieľom zvýšiť pridanú hodnotu a rozvoj potenciálu územia v oblasti cestovného ruchu• posilnenie obslužnej funkcie obce vo vzťahu k mestu – obec ako zázemie mesta Nitra• rozvoj tradičných remesiel	
---	--

Zdroj: vlastné spracovanie

4.4 Zhodnotenie hlavných disparít a faktorov rozvoja

Hlavné disparity rozvoja obce Čechynce:

- angažovanosť obyvateľov obce,
- absencia zariadenia sociálnych a zdravotných služieb pre starnúce obyvateľstvo,
- nedostatočná úroveň využívania prírodného potenciálu pre VCR,



Program hospodárskeho a sociálneho rozvoja obce Čechynce na roky 2014-2022

- nízka uvedomelosť obyvateľstva v oblasti ochrany ŽP,
- nízka konkurencieschopnosť obchodnej siete.

Hlavné faktory rozvoja obce Čechynce:

- predpoklady vínnej turistiky,
- využitie potenciálu Regionálneho združenia Dolná Nitra o. z.,
- podpora rekonštrukcie infraštruktúry prostredníctvom EŠIF,
- dostatok voľných priestorov vhodných pre výstavbu oddychových zón ako i individuálnu bytovú výstavbu.
- dostatok voľných pracovných síl pre zamestnávateľov.

Formulár č. A 14 - Kontrolný zoznam pre hodnotenie možných rizík (rozvoja územia)

Druh rizika	Objekt rizika	Zdroj rizika	Nežiaduce dôsledky	Pravdepodobnosť
Technické	Územie	Priemyselné havárie	Znečistenie životného prostredia	Nízka
Ekologické	Územie	Objavenie doposiaľ neidentifikovaných ekologických zdrojov znečistenia	Nadmerné ekologické znečistenie	Nízka
Sociálne	Územie	Neúmerné zvyšovanie počtu sociálne neprispôsobivých obyvateľov a MRK	Rastúca kriminalita	Nízka
Ekonomické	Územie	Financovanie z komplementárnych zdrojov financovania	Nerealizovanie rozvojových projektov	Stredná

Zdroj: vlastné spracovanie



5 Strategická časť

Strategická časť PHSR nadväzuje na analytickú časť. Záver analytickej časti obsahuje definovanie hlavných disparít, základných rozvojových faktorov a SWOT analýzu. Strategická časť obsahuje stratégiu rozvoja obce pri zohľadnení jeho vnútorných špecifík a určí hlavné ciele a priority rozvoja obce pri rešpektovaní princípov regionálnej politiky v záujme dosiahnutia vyváženého udržateľného rozvoja územia. Strategická časť obsahuje:

- víziu územia,
- návrh stratégie,
- výber a popis strategických cieľov v jednotlivých politikách - oblastiach rozvoja (hospodárska, sociálna, environmentálna).

5.1 Vízia rozvoja územia obce Čechynce

Pri stanovení vízie rozvoja územia obce Čechynce bolo nutné prihliadať na fakt, že sa vzťahuje k dlhodobému horizontu 10 až 15 rokov. Vízia by mal byť v súlade s Národnou stratégiou regionálneho rozvoja SR a Programom hospodárskeho a sociálneho rozvoja Nitrianskeho samosprávneho kraja 2012 – 2018.

Vízie a ciele národnej stratégie sa vzťahujú na obdobie do roku 2030. Ťažiskom dokumentu sú rozvojové priority štátu pre programové obdobie 2014- 2020, ktoré majú viesť k splneniu vytýčených významných národných cieľov.

V komparácii s ostatnými členskými štátmi EÚ dosiahla SR za posledné viac ako dve dekády dynamického hospodárskeho a sociálneho vývoja významný spoločenský pokrok. Postupnou realizáciou rozvojových projektov, podporných programov, vrátane štrukturálnych reforiem a systémových zmien, dochádzalo k modernizácii a modifikácii odvetvovosektorovej štruktúry hospodárstva, ako i konvergencii SR k ekonomicky vyspelým štátom. Vízia regionálneho rozvoja predstavuje stav, ku ktorému má Slovensko za niekoľko rokov dospieť - vymedzuje



rámec pre definovanie strategických cieľov a priorít na obdobie 2014 až 2020 s výhľadom do roku 2030, ako aj postupy na ich dosiahnutie. Vízia regionálneho rozvoja Slovenska je definovaná takto: **„Slovensko sa má stať krajinou s vysokou kvalitou života všetkých občanov. Každý región bude využívať svoje danosti v prospech svojho udržateľného hospodárskeho, sociálneho, environmentálneho a územného rozvoja, a tým aj Slovenskej republiky, ako vyspelého, hospodársky, politicky a sociálne súdržného členského štátu Európskej únie.“** (Zdroj: Národná stratégia regionálneho rozvoja Slovenskej republiky, strana 34).

Počas realizácie aktualizovanej Národnej stratégie regionálneho rozvoja SR bude pri plánovacích procesoch uplatňovaný integrovaný prístup orientovaný smerom k udržateľnému sociálnemu, ekonomickému, environmentálnemu a územnému rozvoju regiónov. *Očakáva sa, že regióny budú schopné efektívne využívať svoj vnútorný potenciál ako svoju konkurenčnú výhodu s cieľom zvyšovať kvalitu života obyvateľov a v rámci jednotlivých regiónov budú znižované vnútroregionálne rozdiely.*

Program hospodárskeho a sociálneho rozvoja Nitrianskeho samosprávneho kraja 2012 – 2018. Rozvojová vízia nitrianskeho samosprávneho kraja: **„Nitriansky kraj bude dynamicky sa rozvíjajúci región využívajúci exogénne aj endogénne rozvojové zdroje. Hospodárstvo bude založené na moderných technológiách produkujúcich výrobky s vysokou pridanou hodnotou. Moderné a efektívne multifunkčné poľnohospodárstvo produkujúce dostatok kvalitných potravín, poskytujúce atraktívne pracovné príležitosti pre vidiecke obyvateľstvo, bude spolu s cestovným ruchom osou integrovaného rozvoja vidieckeho priestoru. Východiskom pre dosiahnutie týchto cieľov bude kvalitný integrovaný systém vzdelávania, poskytujúci občanom lepšie možnosti realizácie v profesijnom aj osobnom živote. Rastúca kvalita života bude sprevádzaná udržateľným rozvojom kvality zložiek životného prostredia a krajiny.“** (Zdroj: Program hospodárskeho a sociálneho rozvoja Nitrianskeho samosprávneho kraja 2012 – 2018, Strana 108).



S ohľadom na predošlý PHSR a vyššie uvedené strategické dokumenty, pristúpila obec Čechynce k úprave strategickej vízie na obdobie 2008 – 2014 nasledovne :

Obec Čechynce chce efektívne využívať svoj vnútorný potenciál a byť atraktívnou obcou, v ktorej obyvatelia budú žiť v upravenom a čistom prostredí s komplexne vybudovanou technickou a sociálnou infraštruktúrou a zachovanou duchovno-kultúrnou identitou. Svojim občanom bude poskytovať dostatok pracovných príležitostí, možností bývania a seberealizácii ako aj kultúrneho a športového vyžitia.

5.2 Strategický cieľ

Pre naplnenie uvedenej vízie obec stanovila tri prioritné oblasti svojho rozvoja počas rokov 2014 – 2022. Jedná sa o tieto oblasti:

1. hospodárska oblasť,
2. sociálna oblasť,
3. environmentálna oblasť.

V týchto prioritných oblastiach rozvoja si obec stanovila strategické ciele a navrhla opatrenia, ktorými tieto strategické ciele dosiahne.

Formulár č. S 1 - Plánovací formulár – Vízia, strategický cieľ

VÍZIA
Obec Čechynce chce efektívne využívať svoj vnútorný potenciál a byť atraktívnou obcou, v ktorej obyvatelia budú žiť v upravenom a čistom prostredí s komplexne vybudovanou technickou a sociálnou infraštruktúrou a zachovanou duchovno-kultúrnou identitou. Svojim občanom bude poskytovať dostatok pracovných príležitostí, možností bývania a seberealizácii ako aj kultúrneho a športového vyžitia.
STRATEGICKÝ CIEĽ
Vytvoriť podmienky pre rast kvality života obyvateľov obce, pre posilnenie konkurencieschopnosti a ekonomickej výkonnosti obce s trvale udržateľným rozvojom a rešpektovaním strategických cieľov VÚC.

Zdroj: vlastné spracovanie



Formulár č. S 2 - Tabuľka strategických cieľov a opatrení (ciele a opatrenia)

VÍZIA		
Prioritná oblasť - Hospodárska	Prioritná oblasť - Sociálna	Prioritná oblasť - Environmentálna
ciele Dopravná infraštruktúra Cestovný ruch	ciele Školstvo , vzdelanie a kultúra Verejné priestranstvá Propagácia obce Obecné budovy	ciele Vodné hospodárstvo Protipovodňová ochrana Informovanie verejnosti
Opatrenie 1.1 Zlepšenie obecnej infraštruktúry Opatrenie 1.2 Podpora cestovného ruchu	Opatrenie 2.1 Podpora aktivít v oblasti školstva, športu a kultúry Opatrenie 2.2 Budovanie a rekonštrukcia verejných priestranstiev Opatrenie 2.3 Propagácia obce Opatrenie 2.4 Obnova obecných budov	Opatrenie 3.1 Podpora aktivít v oblasti vodného hospodárstva Opatrenie 3.2 Realizácia protipovodňových opatrení Opatrenie 3.3 Zvýšenie ekologického povedomia obyvateľov

Zdroj: vlastné spracovanie



6 Programová časť

Programová časť PHSR nadväzuje na strategickú časť a obsahuje opatrenia vrátane ich priradenia k jednotlivým cieľom a prioritám. Táto časť obsahuje podrobnejšie rozpracovanie cieľov sociálnej, hospodárskej a environmentálnej oblasti na úroveň projektov a aktivít, pričom zmyslom programovej časti je jej príspevok k splneniu stanoveného strategického cieľa: ***Vytvoriť podmienky pre rast kvality života obyvateľov obce, pre posilnenie konkurencieschopnosti a ekonomickej výkonnosti obce s trvale udržateľným rozvojom a rešpektovaním strategických cieľov VÚC.*** Metodika tvorby PHSR udáva nasledovný postup:

- Pracovná skupina špecifikovala opatrenia, navrhla k nim aktivity a stanovila poradie dôležitosti opatrení a aktivít, projektov vrátane merateľných ukazovateľov výsledku a dopadu. (Formulár č. P 1 - Tabuľka opatrení, aktivít a projektov podľa oblastí, Formulár č. P 2 - Tabuľka ukazovateľov výsledkov, dopadov).
- Riadiaci tím vypracoval sumárny návrh aktivít a projektov ako východisko pre Akčný plán.
- Riadiaci tím stanovil termíny realizácie aktivít, projektov (roky) a odhad ich financovania (výška a zdroje financovania).
- Riadiaci tím zabezpečil vypracovanie formulárov pre prípravu navrhnutých projektov (Formulár P 3 - Formulár pre prípravu projektu).

V aktualizácii dokumentu programovej časti PHSR obce Čechynce na roky 2014-2022 sú doplnené a prehodnotené vybrané projekty ako aj aktualizovaný indikatívny časový harmonogram pre realizáciu jednotlivých aktivít.



6.1 Opatrenia a projekty vrátane ich priradenia k jednotlivým prioritám

Formulár P1 – Tabuľka opatrení, projektov a priorit podľa oblastí

Prioritná oblasť PO 01 Hospodárska oblasť

Opatrenie	Projekt/Aktivita	Prioritná oblasť/oblasť
Opatrenie 1.1 Zlepšenie obecnej infraštruktúry	Projekt 1.1.1 Výstavba a rekonštrukcia chodníkov a ciest	Hospodárska – technická infraštruktúra
	Projekt 1.1.2 Rozšírenie kamerového a zabezpečovacieho systému	Hospodárska – technická infraštruktúra
	Projekt 1.1.3 Priechody pre chodcov	Hospodárstva- technická infraštruktúra
Opatrenie 1.2 Podpora cestovného ruchu	Projekt 1.2.1 Cyklodoprava	Hospodárska – cestovný ruch
	Projekt 1.2.2 Sprístupnenie vinogradov	Hospodárska – cestovný ruch

Zdroj: vlastné spracovanie

Prioritná oblasť PO 02 Sociálna oblasť

Opatrenie	Projekt/Aktivita	Prioritná oblasť/oblasť
Opatrenie 2.1 Podpora aktivít v oblasti školstva, športu a kultúry	Projekt 2.1.1 Zvýšenie kapacity materskej školy, areál a oplotenie ZŠ	Sociálna - školstvo
	Projekt 2.1.2 Skvalitnenie vyučovacieho procesu na základnej škole	Sociálna - školstvo
	Projekt 2.1.3 Kultúrne a športové podujatia	Sociálna – kultúra a šport
	Projekt 2.1.4 Detské ihriská	Sociálna – šport
	Projekt 2.1.5 Obecný dom tradícií	Sociálna - kultúra
Opatrenie 2.2 Budovanie a rekonštrukcia verejných priestranstiev	Projekt 2.2.1 Centrálna zóna obce a sprístupnenie prameňa	Sociálna – verejné priestranstvá
	Projekt 2.2.2 Rozvoj verejných priestorov a zelene	Sociálna- verejné priestranstvá
Opatrenie 2.3 Propagácia obce	Projekt 2.3.1 Propagácia obce	Sociálna – propagácia



Opatrenie 2.4 Obnova obecných budov	Projekt 2.4.1 Zníženie energetickej náročnosti budovy Obecného domu	Sociálna – obecné budovy
	Projekt 2.4.2 Centrum voľného času	Sociálna – obecné budovy
	Projekt 2.4.3 Interiér centra voľného času	Sociálna – obecné budovy
	Projekt 2.4.4 Rekonštrukcia domu smútku	Sociálna – obecné budovy

Zdroj: vlastné spracovanie

Prioritná oblasť PO 02 Environmentálna oblasť

Opatrenie	Projekt/Aktivita	Prioritná oblasť/oblasť
Opatrenie 3.1 Podpora aktivít v oblasti vodného hospodárstva	Projekt 3.1.1 ČOV	Environmentálna – vodné hospodárstvo
Opatrenie 3.2 Realizácia protipovodňových opatrení	Projekt 3.2.1 Protipovodňové opatrenia	Environmentálna – protipovodňové opatrenia
Opatrenie 3.3 Zvýšenie ekologického povedomia obyvateľov	Projekt 3.3.1 Osveta v oblasti ochrany ŽP	Environmentálna – ochrana ŽP

Zdroj: vlastné spracovanie

Súhrn všetkých projektov sa uvádza vo formulári P3a a z pohľadu finančných zdrojov majú uvedené údaje súvislosť vo formulároch F6 a F3.



6.2 Súbor ukazovateľov výsledkov a dosahov

Súčasťou programovej časti je aj stanovenie ukazovateľov pre hodnotenie PHSR. Ukazovatele výsledkov a dopadov pre PHSR obce sú spracované v prehľade vo formulári P2 (príloha PHSR).

Ukazovatele sú rozdelené do troch kategórií:

- ukazovatele výstupu - práce, tovary a služby, ktoré boli financované počas realizácie aktivít projektu vyjadrené z finančného a vecného hľadiska,
- ukazovatele výsledku - okamžitý efekt realizácie aktivít projektu, ktorý je k dispozícii pre cieľovú skupinu alebo sa jedná o služby poskytnuté cieľovej skupine,
- ukazovatele dopadu - dlhodobý efekt vplyvu na danú prioritnú oblasť alebo cieľovú skupinu, ktorý však realizátor projektu nemôže ovplyvniť.

Pre oblasť hodnotenia dopadov pre PHSR obce boli ako východiskové hodnoty dopadových ukazovateľov stanovené dopadové ukazovatele na nulovej úrovni a hodnotenie dopadov sa uskutočňuje k roku 2022.

Formulár P2 Tabuľka ukazovateľov výstupov, výsledkov, dopadov

Typ ukazovateľa	Názov ukazovateľa	Definícia	Informačný zdroj	Merná jednotka	Východisková hodnota	Cieľová hodnota / Rok	
					Rok 2015	2017	2022
PRIORITNÁ OBLASŤ – Hospodárska							
Projekt 1.1.1 Výstavba a rekonštrukcia chodníkov a ciest							
Hlavné ukazovatele: -výstupu -výsledku -dopadu	Výstup	Náklady na realizáciu	OcÚ	EUR	0	60 000	160 000
	Výsledok	Rekonštruované a vybudované chodníky a cesty	OcÚ	m ²	0	2 000	5 000
	Dopad	Zrealizované projekty technickej infraštruktúry	Štatistika	počet	0	1	3



Projekt 1.1.2 Rozšírenie kamerového a zabezpečovacieho systému							
Hlavné ukazovatele: -výstupu -výsledku -dopadu	Výstup	Náklady na realizáciu	OcÚ	EUR	0	0	20 000
	Výsledok	Bod osadený kamerou	OcÚ	kus	0	0	20
	Dopad	Zrealizované projekty prispievajúce k rastu bezpečnosti	Štatistika	počet	0	0	1
Projekt 1.1.3 Priechody pre chodcov							
Hlavné ukazovatele: -výstupu -výsledku -dopadu	Výstup	Náklady na realizáciu	OcÚ	EUR	0	0	25 000
	Výsledok	Priechody pre chodcov	OcÚ	kus	0	0	5
	Dopad	Zrealizované projekty prispievajúce k rastu bezpečnosti obyvateľov	Štatistika	počet	0	0	1
Projekt 1.2.1 Cyklodoprava							
Hlavné ukazovatele: -výstupu -výsledku -dopadu	Výstup	Náklady na realizáciu	OcÚ	EUR	0	0	1 500 000
	Výsledok	Dĺžka vybudovanej cyklolávky	OcÚ	m	0	0	60
	Dopad	Zrealizované projekty cestovného ruchu	Štatistika	počet	0	0	1
Projekt 1.2.2 Sprístupnenie vinohradov							
Hlavné ukazovatele: -výstupu -výsledku -dopadu	Výstup	Náklady na realizáciu	OcÚ	EUR	0	0	25 000
	Výsledok	Dĺžka vybudovaných komunikácií	OcÚ	m	0	0	1 000
	Dopad	Zrealizované projekty technickej infraštruktúry	Štatistika	počet	0	0	1



PRIORITNÁ OBLASŤ – Sociálna							
Projekt 2.1.1 Zvýšenie kapacity materskej školy, areál a oplotenie ZŠ							
Hlavné ukazovatele: -výstupu -výsledku -dopadu	Výstup	Náklady na realizáciu	OcÚ	EUR	0	0	70 000
	Výsledok	Zrekonštruovaná budova	OcÚ	kus	0	0	2
	Dopad	Zrealizované projekty skvalitňujúce vzdelávací proces	Štatistika	počet	0	0	1
Projekt 2.1.2 Skvalitnenie vyučovacieho procesu na základnej škole							
Hlavné ukazovatele: -výstupu -výsledku -dopadu	Výstup	Náklady na realizáciu	OcÚ	EUR	0	14 300	24 300
	Výsledok	Učebne vybavené novým vybavením	OcÚ	kus	0	1	2
	Dopad	Zrealizované projekty pre zlepšenie podmienok výchovy a vzdelávania	Štatistika	počet	0	1	2
Projekt 2.1.3 Kultúrne a športové podujatia							
Hlavné ukazovatele: -výstup -výsledku -dopadu	Výstup	Náklady na realizáciu	OcÚ	EUR	3 000	6 000	33 000
	Výsledok	Počet realizovaných kultúrnych a športových podujatí	OcÚ	kus/rok	6	10	30
	Dopad	Zrealizované projekty pre zlepšenie podmienok kultúrneho a športového vyžitia obyvateľov	Štatistika	počet	6	10	30
Projekt 2.1.4 Detské ihriská							
Hlavné ukazovatele: -výstupu -výsledku -dopadu	Výstup	Náklady na realizáciu	OcÚ	EUR	0	5 000	30 000
	Výsledok	Vybudované ihriská a športoviská	OcÚ	kus	0	1	3



Program hospodárskeho a sociálneho rozvoja obce Čechynce na roky 2014-2022

	Dopad	Zrealizované projekty v oblasti podpory športu o aktívneho trávenia voľného času	Štatistika	počet	0	1	3
Projekt 2.1.5 Obecný dom tradícií							
Hlavné ukazovatele: -výstupu -výsledku -dopadu	Výstup	Náklady na realizáciu	OcÚ	EUR	0	0	10 000
	Výsledok	Sprístupnený priestor	OcÚ	kus	0	0	1
	Dopad	Zrealizované projekty prispievajúce k uchovaniu a oživeniu tradícií	Štatistika	počet	0	0	1
Projekt 2.2.1 Centrálné zóny obce a sprístupnenie prameňa							
Hlavné ukazovatele: -výstupu -výsledku -dopadu	Výstup	Náklady na realizáciu	OcÚ	EUR	0	0	180 000
	Výsledok	Rekonštruované priestranstvá	OcÚ	m ²	0	0	7 000
	Dopad	Zrealizované projekty v oblasti tvorby verejných priestranstiev	Štatistika	počet	0	0	3
Projekt 2.2.2 Rozvoj verejných priestorov a zelene							
Hlavné ukazovatele: -výstupu -výsledku -dopadu	Výstup	Náklady na realizáciu	OcÚ	EUR	0	0	5 000
	Výsledok	Obnovené verejné priestranstvá	OcÚ	m ²	0	0	500
	Dopad	Zrealizované projekty prispievajúce	Štatistika	počet	0	0	2
Projekt 2.3.1 Propagácia obce							
Hlavné ukazovatele: -výstupu -výsledku -dopadu	Výstup	Náklady na realizáciu propagačných aktivít	OcÚ	EUR	0	2 000	8 000
	Výsledok	Vybudovanie základnej obslužnej infraštruktúry	OcÚ	kus	0	2	8



Program hospodárskeho a sociálneho rozvoja obce Čechynce na roky 2014-2022

	Dopad	Počet prisťahovaných obyvateľov	Štatistika	počet	0	0	30
Projekt 2.4.1 Zníženie energetickej náročnosti budovy Obecného domu							
Hlavné ukazovatele: -výstupu -výsledku -dopadu	Výstup	Náklady na zrealizované stavebné práce	OcÚ	EUR	0	102 541	102 541
	Výsledok	Rekonštruovaná budova	OcÚ	Kus	0	1	1
	Dopad	Úspora výdavkov na vykurovanie	OcÚ	%	0	20	24
Projekt 2.4.2 Centrum voľného času							
Hlavné ukazovatele: -výstupu -výsledku -dopadu	Výstup	Náklady na zrealizované práce	OcÚ	EUR	0	196 770	196 770
	Výsledok	Vybudované CVČ	OcÚ	Kus	0	1	1
	Dopad	Zrealizované projekty v oblasti sociálnej infraštruktúry	Databáza RegDat	Počet	0	1	1
Projekt 2.4.3 Interiér centra voľného času							
Hlavné ukazovatele: -výstupu -výsledku -dopadu	Výstup	Náklady na zrealizované práce	OcÚ	EUR	0	0	65 000
	Výsledok	Rekonštruované objekty	OcÚ	Kus	0	0	1
	Dopad	Zrealizované projekty v oblasti sociálnej infraštruktúry	OcÚ	Počet	0	0	1
Projekt 2.4.4 Rekonštrukcia domu smútku							
Hlavné ukazovatele: -výstupu -výsledku -dopadu	Výstup	Náklady na zrealizované práce	OcÚ	EUR	0	0	150 000
	Výsledok	Rekonštruovaná budova	OcÚ	Kus	0	0	1



Program hospodárskeho a sociálneho rozvoja obce Čechynce na roky 2014-2022

	Dopad	Zrealizované projekty v oblasti sociálnej infraštruktúry	Databáza RegDat	Počet	0	0	1	
PRIORITNÁ OBLASŤ – Environmentálna								
Projekt 3.1.1 ČOV								
Hlavné ukazovatele:	Výstup	Náklady na realizáciu	OcÚ	EUR	0	60 000	150 000	
	-výstupu -výsledku	Výsledok	Opatrenia súvisiace so spustením a prevádzkou ČOV	OcÚ	kus	0	1	3
	-dopadu	Dopad	Zrealizované projekty v oblasti budovania verejnej kanalizačnej siete	Databáza RegDat	počet	0	1	3
Projekt 3.2.1 Protipovodňové opatrenia								
Hlavné ukazovatele:	Výstup	Náklady na realizáciu	OcÚ	EUR	0	50 000	180 000	
	-výstupu -výsledku	Výsledok	Protipovodňové opatrenia	OcÚ	kus	0	10	10
	-dopadu	Dopad	Zrealizované projekty v oblasti protipovodňovej ochrany	Databáza RegDat	počet	0	1	2
Projekt 3.3.1 Osveta v oblasti ochrany ŽP								
Hlavné ukazovatele:	Výstup	Náklady na realizáciu osvetových podujatí	OcÚ	EUR	0	3 000	5 000	
	-výstupu -výsledku	Výsledok	Zrealizované podujatia	OcÚ	kus	0	3	5
	-dopadu	Dopad	Zvýšenie environmentálneho povedomia	Štatistika	N/A	N/A	N/A	N/A

Zdroj: vlastné spracovanie



7 Realizačná časť

Realizačná časť je zameraná na popis postupov inštitucionálneho a organizačného zabezpečenia realizácie programu rozvoja obce, systém monitorovania a hodnotenia plnenia programu rozvoja obce s ustanovením merateľných ukazovateľov, vecný a časový harmonogram realizácie programu rozvoja obce s formou akčných plánov. Realizačná časť obsahuje:

- východiská,
- popis úloh jednotlivých partnerov pri realizácii PHSR,
- popis postupov inštitucionálneho a organizačného zabezpečenia,
- stručný popis komunikačnej stratégie PHSR k jednotlivým cieľovým skupinám,
- popis systému monitorovania a hodnotenia plnenia PHSR,
- akčný plán s výhľadom na roky 2021-2022.

7.1 Východiská a popis úloh jednotlivých partnerov pri realizácii

Obecný úrad má v oblasti prípravy a realizácie programu rozvoja dostatočné skúsenosti na programovej aj projektovej úrovni: z prípravy, realizácie a hodnotenia programu hospodárskeho a sociálneho rozvoja obce (2007-2013), z prípravy a realizácie projektov financovaných zo štrukturálnych fondov v Programovom období 2007-2013, z prípravy a realizácie projektu výstavby nájomných bytov financovaných zo Štátneho fondu rozvoja bývania a iných zdrojov.

Pri realizácii PHSR vystupujú ako partneri obyvatelia obce, ktorí boli prizvaní a zúčastnili sa verejných stretnutí, kde definovali svoje požiadavky, spolupracovali pri definovaní silných a slabých stránok svojej obce. Následne aktívne pristupovali k prerokovaniu finálneho návrhu PHSR obce. V rámci prípravy dokumentu bol vypracovaný i dotazník, ktorý bol distribuovaný obcou do domácnosti. Vzhľadom na nízku návratnosť a malú výpovednú hodnotu, pristúpila obec k verejným stretnutiam s občanmi/podnikateľmi a záujmovými skupinami. Rovnako tak



poslanci a zamestnanci OcÚ boli prizvaní ku konzultácii jednotlivých častí strategického dokumentu.

7.2 Popis postupov organizačného a inštitucionálneho zabezpečenia realizácie PHSR

Realizácia PHSR obce je činnosťou samosprávy obce a obec ju vykonáva prostredníctvom svojich orgánov (obecné zastupiteľstvo, starosta). Samospráva jedenkrát ročne získa a spracuje pripomienky poslancov, OcÚ, partnerov a verejnosti, do leta v čase začiatku prípravy rozpočtu na ďalší rok. Táto činnosť naplánovaná do termínu september príslušného roku, kedy bude predložené hodnotenie PHSR za predchádzajúci rok, aj jeho prípadná aktualizácia.

Vo vzťahu k realizácii PHSR obecné zastupiteľstvo berie na vedomie návrh strategickú časť dokumentu, schvaľuje celý dokument PHSR a každoročne schvaľuje vyhodnotenie jeho plnenia. Obecné zastupiteľstvo taktiež schvaľuje spolufinancovanie projektov. Obecné zastupiteľstvo schvaľuje každoročne hodnotiace a monitorovacie správy, rozhoduje o prípadných zmenách a aktualizácii programu.

Najvyšším výkonným orgánom obce a jeho predstaviteľom je starosta. Rozhoduje vo všetkých veciach správy obce, ktoré nespádajú do právomocí a kompetencií obecného zastupiteľstva. Starosta sa spolupodieľal na príprave dokumentu, riadil proces realizácie, podpisuje schválenie celého dokumentu, vykonáva uznesenia a zastupuje obec vo vzťahu k štátnym orgánom, k právnickým a fyzickým osobám (radiace orgány príslušných operačných programov, dodávateľa, kontrolné skupiny projektov a i.).

Inštitucionálnu a administratívnu stránku zabezpečuje obecný úrad. Vzhľadom na personálne poddimenzovanie obecnej samosprávy, bude obecný úrad (v prípade nutnosti a zvážením možností) spolupracovať s externými konzultačnými spoločnosťami.



7.3 Stručný popis komunikačnej stratégie

Rôzne formy komunikácie budú súčasťou každého z pripravovaných a realizovaných projektov PHSR v rámci povinnej i nep povinnej činnosti informovania a publicity (pri projektoch financovaných z EŠIF a dotačných titulov) alebo v rámci komunikácie zainteresovaných cieľových skupín pri príprave a realizácii jednotlivých projektov.

Vzhľadom na charakter obce, prebieha komunikácia osobným stykom s predstaviteľmi/zamestnancami obce, alebo priamou účasťou na zasadnutiach obecného zastupiteľstva.

Dôležitým nástrojom komunikácie je pre obec webová stránka, ďalej informačná tabuľa, rozhlas a noviny. Komunikácia s obyvateľmi prebieha neustále až do ukončenia platnosti PHSR.

Ďalším nástrojom komunikácie sú i rokovania v rámci obecného zastupiteľstva, kde materiál na rokovanie pripravuje starosta obce v súčinnosti so zamestnancami obce. Rovnako tak hlavný kontrolór, vychádzajúc z definície jeho funkcie, môže dať stanovisko k prerokovanému materiálu.

7.4 Systém monitorovania a hodnotenia

Proces monitorovania PHSR sa vykonáva systematicky a priebežne počas celého trvania PHSR až do ukončenia jeho platnosti. Vstupnými údajmi pre monitorovanie sú uvedené vo Formulári P2 – ukazovatele výstupu, výsledku a dopadu projektu. Výstupom monitorovania je monitorovacia správa za príslušný rok schválená v OcÚ, resp. monitorovacia správa schválená riadiacim orgánom v systéme ITMS alebo podobnom. Za prípravu monitorovacej správy zodpovedá príslušný garant podľa povahy projektu. Jednať sa pritom môže o starostu obce, hlavného kontrolóra obce, poslancov, resp. inú poverenú osobu.



Cieľom monitorovania je získavanie informácií o reálnom plnení opatrení, o prípadnom negatívnom vývoji, spôsobe realizácie, definovanie a prijatie nápravných opatrení.

Samospráva jedenkrát ročne získa a spracuje pripomienky partnerov, OcÚ, poslancov a verejnosti, do leta v čase začiatku prípravy rozpočtu na ďalší rok. Táto činnosť je naplánovaná do termínu príslušného roku, kedy bude predložené hodnotenie PHSR za predchádzajúci rok, jeho prípadná aktualizácia, hodnotenie ukazovateľov vrátane korekcií v rámci pravidelného každoročného hodnotenia. V prípade nutnosti korekcií mimo stanovené termíny vykoná korekciu starosta obce. Celkový plán hodnotenia je spracovaný vo Formulári R5.

Formulár č. R 5 - Plán hodnotenia a monitorovania

Plán priebežných hodnotení PHSR na programové obdobie 2014-2022		
Typ hodnotenia	Vykonať prvýkrát	Dôvod vykonania/ periodicita
Strategické hodnotenie	najskôr v roku 2017	podľa rozhodnutia obce a vzniknutej spoločenskej potreby
Tematické hodnotenie časti PHSR	2016	téma hodnotenia identifikovaná ako riziková časť vo výročnej monitorovacej správe za predchádzajúci kalendárny rok
Ad hoc mimoriadne hodnotenie	Nerozhoduje	pri značnom odklone od stanovených cieľov a doľahnutých hodnôt ukazovateľov Pri návrhu na revíziu PHSR
Ad hoc hodnotenie celého PHSR alebo jeho časti	2016-2022	Na základe rozhodnutia starostu, podnetu poslancov

Zdroj: vlastné spracovanie

7.5 Akčný plán na obdobie dvoch rokov

Súčasťou realizačnej časti PHSR je aj akčný plán spracovaný na obdobie dvoch rokov, v prípade aktualizovanej PHSR obce Čechynce sú to roky 2021-2022 (Formulár č. R6). Akčný plán je spracovaný podľa troch prioritných oblastí a obsahuje projekty s plánom realizácie na roky 2021 a 2022.



Akčný plán pre prioritnú oblasť PO 01 Hospodárska oblasť 2021-2022

Formulár č. R 6 – Akčný plán na roky 2021 - 2022

Akčný plán pre oblasť PO 01 Hospodárska oblasť			
Opatrenie, aktivita	Termín (rok)	Zodpovedný	Financovanie
Opatrenie 1.1 Zlepšenie obecnej infraštruktúry			
Projekt 1.1.1 Výstavba a rekonštrukcia chodníkov a ciest	2015-2022	Obec	IROP, vlastné zdroje
Projekt 1.1.2 Rozšírenie kamerového systému	2021-2022	Obec	vlastné zdroje, štátny rozpočet
Projekt 1.1.3 Vytvorenie priechodov pre chodcov	2021-2022	Obec	Operačné programy EU, štátny rozpočet, vlastné zdroje
Opatrenie 1.2 Podpora cestovného ruchu			
Projekt 1.2.1 Cyklodoprava	2022	Obec, VÚC	Operačné programy EU, štátny rozpočet, vlastné zdroje
Projekt 1.2.2 Sprístupnenie vinohradov	2022	Obec	štátny rozpočet, vlastné zdroje

Zdroj: vlastné spracovanie

Akčný plán pre prioritnú oblasť PO 01 Sociálna oblasť 2021-2022

Formulár č. R 6 – Akčný plán na roky 2021-2022

Akčný plán pre oblasť PO 02 Sociálna oblasť			
Opatrenie, aktivita	Termín (rok)	Zodpovedný	Financovanie
Opatrenie 2.1 Podpora aktivít v oblasti školstva, vzdelávania a kultúry			
Projekt 2.1.1 Zvýšenie kapacity materskej školy, areál a oplotenie ZŠ	2021-2022	Obec	Štátny rozpočet, vlastné zdroje
Projekt 2.1.2 Skvalitnenie vyučovacieho procesu na základnej škole	2016-2021	Obec	Operačné programy EU, štátny rozpočet, vlastné zdroje



Projekt 2.1.3 Kultúrne a športové podujatia	2015-2022	Obec, VÚC	Vlastné zdroje a príspevok VÚC
2.1.4 Detské ihriská	2017-2022	Obec	vlastné zdroje, štátny rozpočet
Opatrenie 2.2 Budovanie a rekonštrukcia verejných priestranstiev			
Projekt 2.2.1 Centrálna zóna obce a sprístupnenie prameňa	2015-2022	Obec	Štátny rozpočet, vlastné zdroje
Projekt 2.2.2 Rozvoj verejných priestorov a zelene	2020-2022	Obec	Štátny rozpočet, vlastné zdroje
Opatrenie 2.4 Obnova obecných budov			
Projekt 2.4.4 Interiér CVČ	2021	Obec	Operačné programy EÚ Vlastné zdroje

Zdroj: vlastné spracovanie

Akčný plán pre prioritnú oblasť PO 01 Environmentálna oblasť 2021-2022

Formulár č. R 6 – Akčný plán na roky 2021-2022

Akčný plán pre oblasť PO 03 Environmentálna oblasť			
Opatrenie, aktivita	Termín (rok)	Zodpovedný	Financovanie
Opatrenie 3.1 Podpora aktivít v oblasti vodného hospodárstva			
Projekt 3.1.1 ČOV	2017-2022	Obec	Operačné programy EÚ Vlastné zdroje
Projekt 3.2.1 Protipovodňové opatrenia	2021	Obec	Operačné programy EÚ Vlastné zdroje

Zdroj: vlastné spracovanie



8 Finančná časť

Finančná časť obsahuje finančné zabezpečenie jednotlivých opatrení a aktivít, inštitucionálnu a organizačnú stránku realizácie programu rozvoja obce.

Táto časť obsahuje:

- indikatívny finančný plán na celú realizáciu PHSR,
- model viaczdrojového financovania jednotlivých opatrení, aktivít (projektov) za účasti sociálno-ekonomických partnerov v území v prepojení na programový rozpočet obce,
- hodnotiacu tabuľku pre výber projektov.

Postupovalo sa podľa metodiky, a to nasledovne:

- Riadiaci tím zabezpečil spracovanie finančnej časti vo forme Finančného rámca pre realizáciu PHSR (Formulár č. F 6 - Finančný rámec pre realizáciu PHSR) a indikatívny finančný plán PHSR (Formulár č. F 5 - Indikatívny rozpočet – sumarizácia),
- Externý konzultant vypracoval návrhy hodnotiacich tabuliek podľa troch oblastí, (Formulár č. F 2 – Hodnotiaca tabuľka pre výber projektov),
- Návrh finančnej časti sa prerokoval v pracovnej skupine a s partnermi,
- Schválený indikatívny rozpočet sa zapracuje do programového rozpočtu samosprávy a ďalších záväzných dokumentov,
- Riadiaci tím zabezpečil rozpracovanie Indikatívneho finančného plánu do akčných plánov.



8.1 Indikatívny finančný plán na celú realizáciu PHSR

Zdroje financovania realizácie PHSR je možné rozčleniť na dve základné kategórie:

Riadne zdroje finančného zabezpečenia

Verejné zdroje

- štátny rozpočet,
- štátne účelové fondy (Environmentálny fond , Štátny fond rozvoja bývania, Recyklačný fond),
- rozpočet vyšších územných celkov (VÚC Nitra),
- rozpočet obce.

Iné zdroje

- prostriedky fyzických osôb,
- prostriedky právnických osôb,
- úvery,
- príspevky medzinárodných organizácií,
- iné prostriedky.

Doplňkové zdroje finančného zabezpečenia

- finančné prostriedky z Európskej únie (programovacie obdobie 2014-2020, 2021-2027)



8.2 Model viaczdrojového financovania jednotlivých projektov

Financovanie jednotlivých projektov bude viaczdrojové, pričom závisieť od aktuálnej finančnej situácie obce a aktuálnych potrieb. Financovanie sa opierať o zdroje obce, štátu, EÚ, VÚC a súkromné zdroje. Vyčíslenie jednotlivých zámerov bolo stanovené kvalifikovaných odhadom, prieskumom a taktiež sa vychádzalo z existujúcich výkazov výmer/rozpočtov projektantov. Finálne podoby budú súčasťou ŽoNFP a budú vychádzať najmä z procesu verejného obstarávania.

Formulár č. F 3 - Model viaczdrojového financovania – intervenčná matica

Viaczdrojové financovanie							
Projekt	Celkové náklady (EUR)	Verejné zdroje v EUR					Súkromné zdroje
		EÚ	Štát	VÚC	Obec	Spolu	
1.1.1	160 000	128 000	6 000	0	26 000	160 000	0
1.1.2	20 000	0	16 000		4 000	16 000	0
1.1.3	25 000	15 000			10 000	25 000	0
1.2.1	1 500 000	1 200 000	150 000	0	150 000	300 000	0
1.2.2	25 000	10 000	5 000	0	10 000	25 000	0
2.1.1	70 000	60 000	0	0	10 000	70 000	0
2.1.2	24 300	18 440	2 430	0	3 430	24 300	0
2.1.3	33 000	0	0	11 000	22 000	33 000	0
2.1.4	30 000	0	21 500	0	8 500	30 000	0
2.1.5	10 000	0	0	0	10 000	10 000	0
2.2.1	180 000	144 000	27 000	0	9 000	180 000	0
2.2.2	5 000	0	0	0	5 000	5 000	0
2.3.1	8 000	0	0	0	8 000	8 000	0
2.4.1	102 541	82 033	10 254	0	10 254	102 541	0
2.4.2	196 770	0	0	0	196 770	196 770	0
2.4.3	65 000	58 500	0	0	6 500	65 000	0
2.4.4	150 000	120 000	15 000	0	15 000	150 000	0
3.1.1	150 000	120 000	15 000	0	15 000	150 000	0
3.2.1	180 000	144 000	18 000	0	18 000	180 000	0
3.3.1	5 000	0	0	0	5 000	5 000	0
Spolu	2 939 611	2 099 973	286 184	11 000	538 454	1 735 611	0

Zdroj: vlastné spracovanie



Formulár č. F 5 – Indikatívny rozpočet - sumarizácia

Prioritná oblasť	Rok										
	2014	2015	2016	2017	2018	2019	2020	2021	2022	2023	Spolu v €
1.Hospodárska	0	0	0	0	60000	0	0	75 000	1595000	0	1 730 000,00
2.Sociálna	0	6 125	122 966	206 145	19 375	167 625	5 791	250 791	95 793	0	874 611,00
3.Environmentálna	0	800	800	70850	850	850	850	180000	80000	0	335 000,00

Zdroj: vlastné spracovanie

8.3 Systém hodnotenia a zaraďovania projektov do financovania

Pri schvaľovaní financovania jednotlivých projektov je nutné prihliadať na ich dôležitosť a význam vo vzťahu k rozvoju obce.

Najvyššiu prioritu majú projekty, ktoré vyplývajú priamo z legislatívy (SR, EÚ) a projekty riešiace havarijnú alebo mimoriadnu situáciu. Do kategórie s vysokou prioritou sú zaradené projekty s oporou vo VZN obce, projekty MAS a projekty s vydaným právoplatným stavebným povolením a ukončeným procesom verejného obstarávania.

Strednú prioritu majú projekty, ktoré majú možnosť uchádzať sa o cudzie a doplnkové zdroje financovania (majú oporu v programovej štruktúre operačných programov a prioritných osí EŠIF). Do kategórie 4 a 5 spadajú projekty nachádzajúce sa vo fáze úvah (bez stavebného povolenia či ukončeného procesu VO).



Formulár F2 - Hodnotiaci tabuľka pre výber projektov (upravený pre potreby obce)

Kategória	Úroveň dôležitosti	Hodnotiace kritérium - Opis podmienok pre zaradenie do priority	Projekt
1	Najvyššia	a) Projekty vyplývajúce zo zákona a/alebo legislatívy EÚ b) Projekty riešiace havarijnú alebo mimoriadnu situáciu c) projekty osobitného zreteľa Splnená jedna z podmienok	2.1.1, 2.1.2, 2.4.2, 2.4.3, 3.2.1
2	Vysoká	a) Projekty vyplývajúce a podporené v rámci VZN obce b) Projekty s právoplatným stavebným povolením a ukončeným VO c) Projekty MAS Splnená jedna z podmienok	3.3.1
3	Stredná	Projekty, ktoré majú možnosť uchádzať sa o cudzie a doplnkové zdroje financovania	3.1.1., 2.4.1, 2.2.1, 1.1.1, 1.2.1, 1.2.2, 1.1.2
4	Nízka	a) Projekty definované ako zámery / v štádiu úvah.	2.3.1, 2.1.4., 2.1.5, 2.4.4, 2.2.2., 1.1.3., 2.1.3
5	Najnižšia	Ostatné	

Zdroj: vlastné spracovanie



Záverečná časť

Formulár č. Z 1 - Schválenie PHSR

Schválenie PHSR	
Dokument	<ul style="list-style-type: none">- Program hospodárskeho a sociálneho rozvoja obce Čechynce na roky 2014 – 2022- Program hospodárskeho a sociálneho rozvoja obce je strednodobý rozvojový dokument, ktorý je vypracovaný v súlade s cieľmi a prioritami ustanovenými v národnej stratégii a zohľadňuje ciele a priority ustanovené v programe hospodárskeho rozvoja a sociálneho rozvoja vyššieho územného celku, na území ktorého sa obec nachádza, a je vypracovaný podľa záväznej časti územnoplánovacej dokumentácie obce.- Dokument je štruktúrovaný podľa Metodiky na vypracovanie Programu hospodárskeho a sociálneho rozvoja obce/obcí/VÚC (v zmysle novely Zákona NR SR č. 539/2008 Z. z. o podpore regionálneho rozvoja schválenej vládou SR 18. júna 2014).
Spracovanie	<ul style="list-style-type: none">- Spracovanie: spracovanie PHSR vykonala obec v partnerstve s poradenskou spoločnosťou, ktorá bude koordinovať proces tvorby PHSR a zabezpečovať dodržiavanie metodických postupov- Autorský kolektív: Ing. Ondrej Hanušovský, Ing. Tomáš Galbavý- Obdobie spracovania: február 2015 – máj 2015- Riadiaci tím: Róbert Kupeček, Ing. Ondrej Hanušovský, Ing. Tomáš Galbavý- Pracovná skupina: Dalibor Čery, Ing. Andrej Kupecsek, Koišová Martina
Prerokovanie	<ul style="list-style-type: none">- Prerokovanie v orgánoch samosprávy (výbory, komisie, rada)- Verejné pripomienkovanie: 21.4-30.4.2015- Posudzovanie SEA – nerelevantné
Schválenie	<ul style="list-style-type: none">- Návrh na uznesenie zastupiteľstva