

VÝKAZ VÝMER



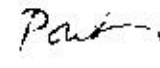
Doterajší stav				Zmeny					Nový stav					
Číslo				Druh pozemku	Diel číslo	k parcele číslo	m ²	od parcely číslo	m ²	Číslo parcely	Výmera		Druh pozemku	Vlastník (iná opráv. osoba) adresa, (sídlo)
PK vložky	parcely		Výmera								ha	m ²		
LV	PK	KN	ha	m ²										
Stav právny je totožný s registrom C KN														
1014		778/55	7506	orná pôda	1	778/55	7406							
					5	778/56	100							
1699		778/56	602	orná pôda	2	778/55	454							
					3	778/56	148							
1014		778/57	405	orná pôda	4	778/56	380			778/57	25	orná pôda I	doterajší	
					1			778/55	7406	778/55	7860	orná pôda I	obec Čechynce	
					2			778/56	454					
					3			778/56	148	778/56	628	orná pôda I	Silvia Vargová r. Šubová, Hlavná 93/110, Čechynce	
					4			778/57	380					
					5			778/55	100					
Spolu:			8513				8488		8488		8513			

Legenda: kód spôsobu využívania

1 - Pozemok využívaný pre rastlinnú výrobu, na ktorom sa pestujú obilniny, ...

Spoplatenie 116,00
Zač. c. 145,00 E. z.

Geometrický plán je podkladom pre právne úkony, keď údaje doterajšieho stavu výkazu výmer sú zhodné s údajmi platných výpisov z katastra nehnuteľnosti

Vyhoviteľ:		Kraj	Nitriansky	Okres	Nitra	Obec	Čechynce
 GEO - EKON, s.r.o. Dunajská 4, Nitra IČO: 46 448 276 tel. 0908 411996 geo-ekon@centrum.sk	Kat. územie	Čechynce	Číslo plánu	61/2016	Mapový list č.	ZS IX-21-14	
	GEOMETRICKÝ PLÁN na oddelenie pozemkov p.č. 778/55 a 778/56.						
Vyhoviteľ		Autorizácie overil			Úradne overil		
Meno:	Ing. Vladimír Šabo	Dňa:	17.5.2016	Meno:	Ing. Vladimír Šabo	Dňa:	17.5.2016
Meno:		Náležitosti a prednosti zodpovedá predpisom			Úradne overené podľa § 9 zákona NR SR č. 215/95 Z.z. o geodézii a kartografii		
Meno:		 Pečiatka a podpis			Pečiatka a podpis 		
Meno:		Úradne overené podľa § 9 zákona NR SR č. 215/95 Z.z. o geodézii a kartografii			Pečiatka a podpis		

úrovňové hranice boli v prírode označené
plotom, drev. kolíkmi

územný plán podrobného merania (meračský náčrt) č.
457

hranice bodov označených číslami a ostatné mera-
cké údaje sú uložené vo všeobecnej dokumentácii
z 6.50 - 1997